



**ITINERARIOS AUTOGUIADOS**

- Ruta Camino de la Umbría
- Ruta Sierra de Pinos
- Ruta Camino de los Escalones - La Trasierra
- Ruta Camino de las Hachas
- Ruta Recorrido Urbano por Hornachos

**SÍMBOLOS CONVENCIONALES**

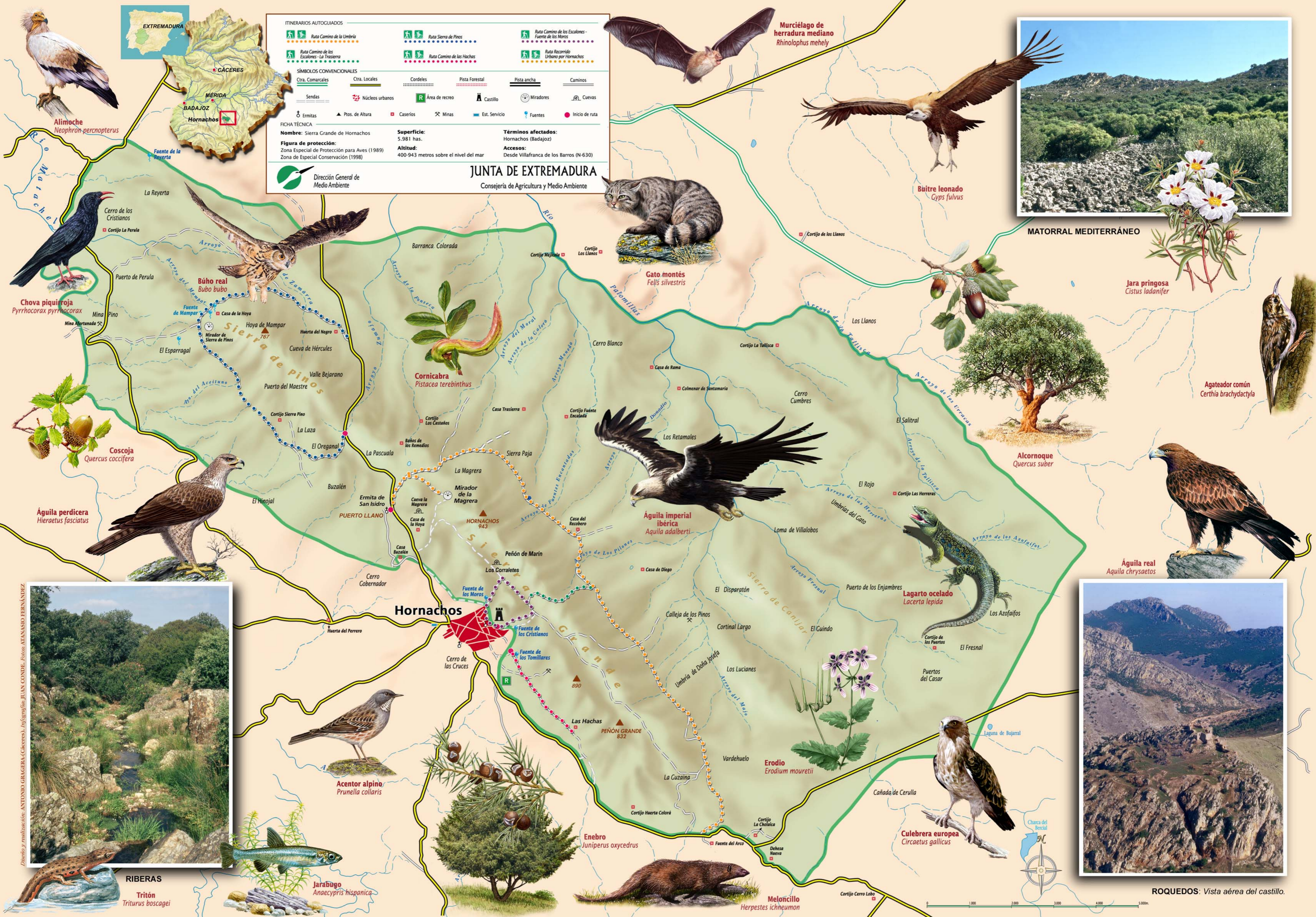
Ctra. Comarcales	Ctra. Locales	Cordeles	Pista Forestal	Pista ancha	Caminos
Sendas	Núcleos urbanos	Área de recreo	Castillo	Miradores	Cuevas
Ermidas	Ptos. de Altura	Caseríos	Minas	Est. Servicio	Fuentes
					Inicio de ruta

**FICHA TÉCNICA**


**Nombre:** Sierra Grande de Hornachos  
**Superficie:** 5.981 has.  
**Figura de protección:** Zona Especial de Protección para Aves (1989)  
 Zona de Especial Conservación (1998)  
**Altitud:** 400-943 metros sobre el nivel del mar  
**Términos afectados:** Hornachos (Badajoz)  
**Accesos:** Desde Villafranca de los Barros (N-630)

**JUNTA DE EXTREMADURA**  
 Consejería de Agricultura y Medio Ambiente


**Dirección General de Medio Ambiente**



**MATORRAL MEDITERRÁNEO**



**ROQUEDOS: Vista aérea del castillo.**



**RIBERAS**

**Tritón**  
*Triturus boscaigei*

**Jarabugo**  
*Anaelypris hispanica*

Diseño y realización: ANTONIO GRAGERA (Cáceres). Fotografías: JUAN CONDE, FOTOS ATANASIO FERNÁNDEZ