

ÁRBOLES SINGULARES DE EXTREMADURA

2021

JUNTA DE EXTREMADURA

Consejería para la Transición Ecológica
y Sostenibilidad



UNIÓN EUROPEA

FONDO EUROPEO AGRÍCOLA DE DESARROLLO RURAL:
Europa invierte en las zonas rurales

Subvención a asociaciones y fundaciones privadas sin ánimo de lucro para el desarrollo de proyectos de conservación de la naturaleza.
Convocatoria 2021.

ÁRBOLES SINGULARES DE EXTREMADURA

2021

JUNTA DE EXTREMADURA

Consejería para la Transición Ecológica
y Sostenibilidad



UNIÓN EUROPEA

FONDO EUROPEO AGRÍCOLA DE DESARROLLO RURAL:
Europa invierte en las zonas rurales

**Subvención a asociaciones y fundaciones privadas sin ánimo de lucro para el desarrollo de proyectos de conservación de la naturaleza.
Convocatoria 2021.**

UNOLIVAR (Unión Extremeña del Olivar)
C/ Zurbarán, 29, entreplanta Drcha. -06002

Co - Autores:

Aída María Bravo Díaz
Rubén Cebrián Yáñez
Pilar Pérez Leal
Jesús Álvarez Zambrano
José Juan Pajuelo Chaparro

Tratamiento fotográfico y maquetación:

José Juan Pajuelo Chaparro
Judit Galán Jiménez

Coordinación del proyecto:

Rubén Cebrián Yáñez

Reservados todos los derechos. Prohibida la reproducción total o parcial de esta obra, sin la debida autorización.

INTRODUCCIÓN

47

Ejemplares

23

Comarcas



Una de las mejores maneras de desconectar del estrés del día a día, es probablemente pasear por la naturaleza. La calma y la belleza de los parajes naturales de nuestra Comunidad Autónoma, nos dan la oportunidad de disfrutar además de varias joyas vivas: Árboles Singulares que se esconden en bosquetes y sierras y que han visto pasar generaciones bajo sus copas.

Estos monumentos de la naturaleza nos impactan por su belleza, biometría o la singularidad de encontrarlos en el sitio menos pensado; ya sea en una sierra, a los pies de un castillo, en una ermita o en el mismo centro del casco urbano. En Extremadura existen 47 árboles o conjuntos de árboles dispersos por toda la región, que están declarados como "Árboles Singulares de Extremadura".

La figura de protección "Árbol Singular" contemplada en la *Ley 8/1998, de 26 de junio, de conservación de la naturaleza y de espacios naturales de Extremadura*, está regulada por el *Decreto 4/1999, de 12 de enero, para la Declaración de Árboles Singulares en la Comunidad Autónoma de Extremadura*. Estas herramientas proporcionan un marco legal de protección para estos ejemplares con características únicas.

Pero, ¿por qué es necesaria esta figura? Los árboles son seres vivos que pueden sufrir daños por causas naturales, pero también por causas antropogénicas. Al visitar estos ejemplares, o desconocer la importancia que tienen, se puede incurrir en un daño al árbol, la mayoría de las veces de forma involuntaria. No se suele pensar que subirse al tronco, coger hojas de recuerdo, pisar las raíces o quitar las protecciones, pueda ser dañino. La acumulación de estas acciones sobre el ejemplar, llegan a generar daños incluso irreparables. Si se añaden actos voluntarios como el vandalismo, se entiende la necesidad de darles la importancia que merecen porque son, como ya se ha dicho, joyas vivas.

Los árboles no entienden de propiedades, pueden crecer tanto en zonas públicas como privadas. La mayoría de los árboles singulares declarados en Extremadura se sitúan en propiedad privada, así que se debe agradecer a los propietarios de las fincas que permitan la visita y a cambio, el visitante no debe ocasionar perjuicio. Habrá que recoger la posible basura generada, no dañar el ejemplar y respetar las protecciones, no agredir las producciones que esté generando la finca y cerrar las cancelas que se encuentren al paso para evitar que salga el ganado si lo hubiese.

El árbol es el único ser vivo que no se va a quejar del daño sufrido en el momento en el que se le infringe, sino que se verá reflejado con el paso del tiempo. Para que estos árboles no desaparezcan por causas antropogénicas, se debe respetar el entorno y el ecosistema en el que se encuentran. Así el resto de visitantes y las generaciones futuras, podrán disfrutar de estas maravillas de la naturaleza.

Gracias a esta guía podemos descubrirlos; sorprendiéndonos con sus dimensiones, su historia, su edad y su peculiaridad. Se incluyen también datos interesantes para disfrutar de las localidades cercanas, de las fiestas de la Comarca o de la gastronomía típica de la zona.

ÍNDICE

BADAJOZ

BALDIOS DE ALBURQUERQUE

ALCORNOCQUE DEL ABUELO09

CAMPIÑA SUR

ENCINA DE LA ROMERÍA13

ENCINA DE LAS RELIQUIAS15

LA SERENA

OLMOS DE LA ERMITA DE BELÉN19

LA SIBERIA

CHARNECA DEL CUQUIL23

LLANOS DE OLIVENZA

ALMENDRO REAL27

SIERRA SUROESTE

CIPRÉS CALVO DE LA MIMBRE31

QUEJIGOS DEL CHORRERO33

TENTUDÍA

ALCORNOCQUE DE LOS GALAPERALES37

TIERRAS DE BADAJOZ

ENCINA DE EL ROMO O ENCINA MADRE41

PINOS DE TIENZA43

VEGAS ALTAS

EL OLIVAR DE LA SIERRA47

PALMERAS DEL BULEVAR DEL PILAR Y CINAMOMOS DEL BULEVAR DEL PILAR48

ZAFRA-RÍO BODIÓN

OLIVO DE LA TAPADA53

ÍNDICE

CÁCERES

CAMPO ARAÑUELO

ALCORNOQUE DE LA DEHESA BOYAL DE MIRABEL.....	57
ALCORNOQUE DE LOS CERCONES.....	59
ALCORNOQUE DEL VENERO.....	61

LA VERA

TEJOS DEL ESCOBAREJO.....	65
---------------------------	----

JARA-IBORES

CASTAÑOS DE CALABAZAS	69
ENEBRO DE CARRASCALEJOS	71

JERTE

CASTAÑOS DE ESCONDELOBO O CONDELOBO	75
ROBLE DE PRADO SANCHO	77

LAS HURDES

ENEBRO DE LAS MESTAS	81
MADROÑO DE GUIJARROBLANCO	83
TEJOS DEL CEREZAL	85

MONFRAGÜE

ALCORNOQUE DE LA DEHESA BOYAL	89
ALCORNOQUE PADRE NUESTRO O SANTO	91
ALMEZ DE LUGAR NUEVO	93

MONTANCHEZ

ENCINA LA NIETA.....	97
ENCINA LA SOLANA O DE SEBASTIÁN.....	99
ENCINA LA TERRONA.....	101

SIERRA DE GATA

CASTAÑOS DEL COBIJO O DE LOS OJESTOS.....	105
MAGNOLIA DE LOS DURÁN	107

TRASIERRA-TIERRAS DE GRANADILLA

ROBLE DEL ACARREADERO	111
-----------------------------	-----

VALLE DEL AMBROZ

ABEDULAR DEL PUERTO DE HONDURAS	115
ALCORNOQUE DE LA FRESNEDA	117
CASTAÑO DEL CORBICHE O LA MAROTERA	119
CASTAÑO DEL TEMBLAR	121
PLÁTANO DEL VIVERO	125
LORERA DE LA TRUCHA	129
MESTO DE LA DEHESA	131
ROBLE DE LA NAVA	133

ÁRBOLES EN LA MEMORIA	137
-----------------------------	-----



ÁRBOLES
SINGULARES

BALDÍOS
DE
ALBUQUERQUE

BADAJOS

ALCORNOCQUE EL ABUELO

CARACTERÍSTICAS

NOMBRE COMÚN: ALCORNOCQUE

NOMBRE CIENTÍFICO:

QUERCUS SUBER L.

NOMBRE LOCAL O VERNÁCULO:

ALCORNOCQUE EL ABUELO

EL ABUELO DE EXTREMADURA

EDAD ESTIMADA: 300 AÑOS

HOJA: PRENNE

FLORACIÓN: MARZO-JUNIO

ALTURA TOTAL: 17,7m

ALT. PRIMERA BIFURCACIÓN: 3,2m

PERÍMETRO DEL TRONCO A 1,3m: 5,4m

PERÍMETRO DEL TRONCO EN LA BASE: 7m

DIÁMETRO MÁXIMO DE COPA: 24m

TÉRMINO MUNICIPAL

ALBUQUERQUE (BADAJOZ)

PARAJE

MOHACHO/UMBRÍA DE LA SIERRA DEL

PUERTO DEL CENTINELA

COORDENADAS

39°12'34.5"N, 6° 56'52.4"O

39,209589,-6,947889

PROPIEDAD

PRIVADA

FECHA DE DECLARACIÓN

DECRETO 63/2014, DE 29 DE ABRIL



“El Abuelo” se localiza en la finca Mohacho, en la zona de umbría de la Sierra del Puerto del Centinela, en un antiguo huerto ya abandonado.

En varias ocasiones ha recibido podas agresivas y desproporcionadas que han desfigurado su copa y lo han convertido en un árbol inseguro y frágil. Las ramas tienen un anclaje débil con el tronco y al alcanzar un gran peso tienen más probabilidades de caer y dejar heridas que el árbol no puede cerrar. Su copa ha perdido varios cimales de gran diámetro, debido principalmente a la ineficacia de estas podas y los problemas que acarrearán al ejemplar.

En el tronco se observan algunas heridas producidas en la última saca y un nombre grabado a navaja, comportamiento incívico e irrespetuoso contra este monumento vivo. Aún así y sin lugar a dudas, la belleza de este ejemplar radica en su gran tronco, habiéndose desarrollado en la fisura de una piedra que le proporcionó protección en su juventud y a día de hoy, va desapareciendo poco a poco bajo su base.

RUTA

Siguiendo la pista que conduce al embalse de La Peña del Águila durante unos tres kilómetros y medio hasta encontrar otra pista secundaria a la derecha, se tendrá que subir un kilómetro hasta llegar a la Finca Mohacho. Tras pasar una casa abandonada se encuentra el ejemplar.

DIFICULTAD: baja.



FIESTAS

Festival Medieval (segunda quincena de agosto). Fiesta de Interés Turístico Regional. Se realizan distintas actividades donde participan los vecinos de la localidad, mostrando el pasado árabe, judío y cristiano de la localidad. **Contemporánea**, (segunda quincena del mes de julio). Festival de Música Independiente que lleva celebrándose en Albuquerque desde 1995. Fiestas y romerías en honor a la **Virgen de Carrión** (7 de septiembre). Ese día se realiza la romería en el santuario de la Virgen de Carrión. Los días siguientes la fiesta se traslada a la villa con distintas actividades. Destacando el día 30 de agosto, formando parte de estas. **Fiestas Patronales**. Se lleva a cabo el tradicional petitorio y tradicional subasta en honor a la Virgen de Carrión. **Semana Santa**. Hay que destacar la representación de la Pasión y Muerte de Jesús y una procesión medieval por el Barrio Gótico. **Pasión viviente** (viernes Santo). Más de 200 actores y actrices aficionados recrean estos hechos religiosos en diversos escenarios.

PUNTOS DE INTERÉS CULTURAL

Castillo de Luna. Bastiones medievales que comenzaron a construir en el siglo XIII. Declarado Monumento Nacional en 1924. **Iglesia de Santa María del Mercado**. Su estructura básica y sus portadas corresponden al siglo XV, pero se cree que podría estar levantada sobre un templo mudéjar del siglo XIII. Barrio gótico Judío. **Piedra del Berrocal**. Un berrocal es un conjunto de piedras graníticas agrupadas denominadas "berruecos" o "bolones". **Fresco Hermanamiento Ciudades Hermanas ALBUQUERQUE - ALBUQUERQUE (NUEVO MÉJICO, EEUU)**. El fresco tiene 42 metros cuadrados. **Pinturas rupestres del Risco de San Blas**. pertenecen a la Edad de Bronce. Fueron declaradas Monumento Nacional en 1942. **Ermita de Carrión**. El altar Mayor, en valiosa madera policromada, se halla enmarcado por un espléndido retablo barrocochurrigueresco, de mediados del siglo XVIII. **Castillo de Azagala**. Mitad fortaleza, mitad residencia de nobles y campesinos. Data quizás de mediados del siglo XIII. **Zepa Urbana** (RED NATURA 2000) del Cernícalo Primilla.

GASTRONOMÍA

Revueltos de espárragos trigueros o de criadillas y el revuelto de Albuquerque (donde se mezclan criadillas y espárragos). Mojo de pestorejo. Queso de cabra con jamón ibérico. Gazpacho. Los dulces típicos son: los bollos de Pascua, maríos, empanadas, bollos de leche, rosquillas, perrunillas y mantecados.



ÁRBOLES
SINGULARES

CAMPIÑA
SUR

BADAJOS

ENCINA DE LA ROMERÍA

CARACTERÍSTICAS

NOMBRE COMÚN: ENCINA

NOMBRE CIENTÍFICO:

QUERCUS ILEX SUBSP. BALLOTA
(DESF.) SAMPAIO.

NOMBRE LOCAL O VERNÁCULO:

ENCINA DE LA ROMERÍA

EDAD ESTIMADA: 300 AÑOS

HOJA: PRENNE

FLORACIÓN: MARZO-MAYO

ALTURA TOTAL: 16,1m

ALT. PRIMERA BIFURCACIÓN: 1,7m

PERÍMETRO DEL TRONCO A 1,3m: 3,9m

PERÍMETRO DEL TRONCO EN LA BASE: 4,7m

DIÁMETRO MÁXIMO DE COPA: 14m

TÉRMINO MUNICIPAL

PUEBLA DEL MAESTRE (BADAJOZ)

PARAJE

DEHESA DE ARRIBA

COORDENADAS

38°4'53.5"N; 6°5'31,8"O

38,081583,-6,092272

PROPIEDAD

PÚBLICA

FECHA DE DECLARACIÓN

DECRETO 63/2014, DE 29 DE ABRIL



Muy cerca del pueblo, situada en la pradera de San Isidro en la zona donde se realiza tradicionalmente la romería; se encuentra esta encina. Hace años, tuvo un gran diámetro de copa, lo que permitió dar una extensa sombra a los romeros, pero en 2017 debido a distintos problemas en el tronco, sufrió una rotura en la zona de la cruz que ocasionó que la mitad de la copa cayera. Hoy se puede observar esta parte seca que nos permite imaginar el tamaño que llegó a alcanzar.

Actualmente, este ejemplar ha sufrido un intento de incendio en medio de la cruz provocando daños indeterminados hasta que se haga un estudio detallado de los mismos, y se conozca el alcance de esta agresión.

RUTA

Se sigue la carretera de Puebla del Maestre durante unos novecientos metros hasta la entrada a la Finca de la Romería, donde se sitúa el ejemplar.

DIFICULTAD: baja



FIESTAS

Carnavales (febrero). **Matanza Didáctica y fiesta de "La Probaílla"** (marzo) se realiza en el campo. Se muestra el despiece del cerdo ibérico y se preparan los diferentes aliños, dándose a probar a todos los asistentes. **Semana Santa.** Destaca la actividad "Roar el güevo", que consiste en pintar huevos cocidos de colores el día antes y durante esos días que se va al campo se tiran rodando por el suelo para cascarlos, pelarlos y poder comerlos. **Romería de San Isidro Labrador** (fin de semana próximo al 15 mayo). **Fiesta del Emigrante** (el primer o segundo sábado de agosto). **Feria de Las Reliquias:** los días 13, 14, 15 y 16 de septiembre. Se celebra en honor a la patrona de la localidad, que son LAS RELIQUIAS de la Pasión de Cristo.

PUNTOS DE INTERÉS CULTURAL

El Castillo (Torreón defensivo del siglo XV). **Escuelas públicas "Manuel Durán"**. El edificio está hecho a imagen y semejanza del Palacio del Congreso de Buenos Aires. **Iglesia parroquial "Salvador del mundo"** (s. XIX). **Dolmen prehistórico.** **Puentes del barranco de la Puebla.** **Fuente "Los Caños"**, Fuente Nueva, Fuente del Membrillo, Pilar de Santiago, Pilar de Pío, Fuente los Perros, **Fuente Manuel Durán:** lugar que tiene una pequeña caída de agua. **Cruces:** El Cabo el Arroyo, Las Troncas, Puerto de la Cruz, Cruz de los Aceitunos. **Cañada Real Leonesa Occidental.** **Restos arqueológicos de distintas épocas.** **Molinos de aceite y de harina.** Cortijo La Matilla de grandes dimensiones y antiguo. **"La Toma":** cascada de agua en el río Vendoval. **"El Puente de las Dehesillas":** también en el río Vendoval. **"La Charca Lino":** en el río Viar. **"El Valle El Coto":** en el río Viar. **"Pradera de La Romería".** **El Cerro "Bujo":** es el punto más alto del término municipal, con hermosas vistas. **El Cerro de "Las Capellanías".** "Las Alberquillas": parte del Pantano de El pintado.

GASTRONOMÍA

"Sopeao": sopa fría, "Guarrito": lechón de cerdo ibérico aliñado frito o cocido, dulces caseros: Gañotes.

Dulces: flores, roscos y piñonates.

ENCINA DE LAS RELIQUIAS

CARACTERÍSTICAS

NOMBRE COMÚN: ENCINA

NOMBRE CIENTÍFICO:

QUERCUS ILEX SUBSP. BALLOTA
(DESF.) SAMPAIO.

NOMBRE LOCAL O VERNÁCULO:

ENCINA DE LAS RELIQUIAS

EDAD ESTIMADA: 300 AÑOS

HOJA: PRENNE

FLORACIÓN: MARZO-MAYO

ALTURA TOTAL: 14,6m

ALT. PRIMERA BIFURCACIÓN: 1,9m

PERÍMETRO DEL TRONCO A 1,3m: 4,4m

PERÍMETRO DEL TRONCO EN LA BASE: 5,4m

DIÁMETRO MÁXIMO DE COPA: 17m

TÉRMINO MUNICIPAL

PUEBLA DEL MAESTRE (BADAJOZ)

PARAJE

CERRO DEL RELICARIO

LOMA DEL CAMARÍN

COORDENADAS

38°05'52" N, 6°04'2,5" O

38,097786,-6,067369

PROPIEDAD

PRIVADA

FECHA DE DECLARACIÓN

DECRETO 63/2014, DE 29 DE ABRIL



En el camino de Llerena y en dirección opuesta a la "Encina de la Romería", declarada también en Puebla del Maestre, se encuentra la "Encina de las Reliquias".

Su nombre se debe a que en 1963, llegó a la localidad el relicario, congregándose la población en esta encina donde se colgaron las reliquias sagradas que el relicario portaba. Desde entonces, el 14 de septiembre se sacan las reliquias en procesión y se peregrina hasta donde se encuentra el ejemplar.

Llama la atención porque su copa se sustenta sobre un tronco hueco, partido por la mitad y retorcido que le da un aspecto muy peculiar. A corto plazo necesita ser intervenida, ya que puede colapsar debido al peso de su copa. También se observan unos agujeros en el tronco hueco que pueden deberse al *Cerambyx*, lo que sería un problema añadido para su estabilidad y supervivencia.

RUTA

Saliendo de Puebla del Maestre hacia la carretera de Fuente del Arco, a unos setecientos cincuenta metros se toma el camino de la izquierda que conduce al Puerto de Llerena o Cerro del Relicario, encontrando la encina a algo menos de un kilómetro en la derecha del camino.

DIFICULTAD: media-baja



FIESTAS

Carnavales (febrero). **Matanza Didáctica y fiesta de "La Probailla"** (marzo) se realiza en el campo. Se muestra el despiece del cerdo ibérico y se preparan los diferentes aliños, dándose a probar a todos los asistentes. **Semana Santa.** Destaca la actividad "Roar el güevo", que consiste en pintar huevos cocidos de colores el día antes y durante esos días que se va al campo se tiran rodando por el suelo para cascarlos, pelarlos y poder comerlos. **Romería de San Isidro Labrador** (fin de semana próximo al 15 mayo). **Fiesta del Emigrante** (el primer o segundo sábado de agosto). **Feria de Las Reliquias:** los días 13, 14, 15 y 16 de septiembre. Se celebra en honor a la patrona de la localidad, que son LAS RELIQUIAS de la Pasión de Cristo.

PUNTOS DE INTERÉS CULTURAL

El Castillo (Torreón defensivo del siglo XV). **Escuelas públicas "Manuel Durán"**. El edificio está hecho a imagen y semejanza del Palacio del Congreso de Buenos Aires. **Iglesia parroquial "Salvador del mundo"** (s. XIX). **Dolmen prehistórico.** **Puentes del barranco de la Puebla.** **Fuente "Los Caños"**, Fuente Nueva, Fuente del Membrillo, Pilar de Santiago, Pilar de Pío, Fuente los Perros, **Fuente Manuel Durán:** lugar que tiene una pequeña caída de agua. **Cruces:** El Cabo el Arroyo, Las Troncas, Puerto de la Cruz, Cruz de los Aceitunos. **Cañada Real Leonesa Occidental.** **Restos arqueológicos de distintas épocas.** **Molinos de aceite y de harina.** Cortijo La Matilla de grandes dimensiones y antiguo. **"La Toma":** cascada de agua en el río Vendoval. **"El Puente de las Dehesillas":** también en el río Vendoval. **"La Charca Lino":** en el río Viar. **"El Valle El Coto":** en el río Viar. **"Pradera de La Romería".** **El Cerro "Bujo":** es el punto más alto del término municipal, con hermosas vistas. **El Cerro de "Las Capellanías".** "Las Alberquillas": parte del Pantano de El pintado.



GASTRONOMÍA

"Sopeao": sopa fría, "Guarrito": lechón de cerdo ibérico aliñado frito o cocido, dulces caseros: Gañotes. Dulces: flores, roscos y piñonates.

ÁRBOLES
SINGULARES

LA
SERENA

BADAJOS

OLMOS DE LA ERMITA DE BELÉN

CARACTERÍSTICAS

NOMBRE COMÚN: OLMO

NOMBRE CIENTÍFICO:

ULMUS MINOR MILLER

NOMBRE LOCAL O VERNÁCULO:

OLMOS DE BELÉN

EDAD ESTIMADA: 150 AÑOS

HOJA: CADUCA

FLORACIÓN: FEBRERO - ABRIL

ALTURA TOTAL: 16,8m

ALT. PRIMERA BIFURCACIÓN: 2,4m

PERÍMETRO DEL TRONCO A 1,3m: 5,3m

PERÍMETRO DEL TRONCO EN LA BASE: 8,4m

DIÁMETRO MÁXIMO DE COPA: 20,85m

TÉRMINO MUNICIPAL

CABEZA DEL BUEY (BADAJOZ)

PARAJE

ERMITA DE NUESTRA

SEÑORA DE BELÉN

COORDENADAS

38°42'22,7"N, 5°19'25"O

38,706309,-5,323700

PROPIEDAD

PÚBLICA

FECHA DE DECLARACIÓN

DECRETO 140/2005, DE 7 DE JUNIO



Los "Olmos de la Ermita de Belén" se sitúan en el santuario de Nuestra Señora de Belén, en Cabeza del Buey. Este paraje ofrece un oasis de paz donde disfrutar de estos bellos ejemplares, declarados en 2018 como "Árbol de España".

El conjunto de siete olmos se considera la última representación de las olmedas urbanas de Extremadura, que en su mayoría fueron destruidas por la grafiosis. Estos supervivientes que tienen más de cien años, han servido como cobijo en los días calurosos de romería.

Llegaron a ser quince ejemplares, pero hoy se conservan sólo siete, de los cuales seis se encuentran protegidos por una valla para evitar el paso cerca de sus raíces. Estos árboles han sufrido durante años podas abusivas que dieron lugar a copas jóvenes sobre un tronco viejo y dañado. Las ramas tienen un anclaje débil provocando que los árboles sean peligrosos y con problemas estructurales, lo que obliga a una vigilancia más frecuente y a controlar la copa.

Uno de ellos se puede considerar monumental. Su tronco está hueco y tiene varios apoyos que han ayudado a soportar la carga de una copa juvenil. Con respecto a su salud fitosanitaria, se observa ataque de galeruca, un insecto que se alimenta de las hojas de los olmos.

RUTA

Estos magníficos ejemplares se encuentran en el recinto de la Ermita de Belén, en el municipio de Cabeza del Buey.

DIFICULTAD: baja

FIESTAS

Candelaria (2 de febrero). Numerosos barrios de la localidad organizan la quema de sus hogueras o candelas con el ramón de los olivos.

Jueves Lardero (jueves anterior al Miércoles de Ceniza). Es típico visitar este recinto el jueves por la tarde para compartir dulces como borrachuelos y rosquillas.

Semana Santa: con la salida de ocho pasos procesionales.

Cruces de Mayo (primera semana de mayo.)

Fiesta de San Roque (15 y 16 de agosto).

Feria y Fiestas de San Miguel (27 de septiembre al 1 de octubre). Se celebra en el Merconavidad "Salón del Comercio" (puente de diciembre). Salón Comercial de más de 1.000 metros cuadrados.

GASTRONOMÍA

Queso con D.O. La Serena, carne de cordero con D.O. Corderex. chuletas o caldereta de cordero, gazpacho de invierno, paticallo, escabeches, ajo de coles, migas, aceitunas en sosa y machás, dulces borrachuelos y rosquillas.



PUNTOS DE INTERÉS CULTURAL

Casco histórico.

Santuario de Belén. Declarado de Interés Cultural por la Junta de Extremadura, es el monumento histórico - artístico más importante de Cabeza del Buey y uno de los más relevantes de la Comarca de la Serena.

Convento de las Franciscanas. Comenzó su construcción en 1518 y fue inaugurado el 31 de mayo de 1523.

Hospital Santa Elena. Constituye la primera de las fundaciones que el Comendador Martín Rol realizó en esta villa en 1501.

Iglesia Parroquial.

Pinturas Rupestres.

Termas y ruinas romanas.



ÁRBOLES
SINGULARES

LA
SIBERIA

BADAJOS

CHARNECA DEL CUQUIL

CARACTERÍSTICAS

NOMBRE COMÚN: CHARNECA, LENTISCO
 NOMBRE CIENTÍFICO:
PISTACIA LENTISCUS L.
 NOMBRE LOCAL O VERNÁCULO:
 CHARNECA DEL CUQUIL
 EDAD ESTIMADA: 250 AÑOS
 HOJA: PERENNE
 FLORACIÓN: MARZO - MAYO
 ALTURA TOTAL: 6m
 ALT. PRIMERA BIFURCACIÓN: 2,1m
 PERÍMETRO DEL TRONCO A 1,3m: 2,1m
 PERÍMETRO DEL TRONCO EN LA BASE: 3,1m
 DIÁMETRO MÁXIMO DE COPA: 13m

TÉRMINO MUNICIPAL

CASAS DE DON PEDRO (BADAJOZ)

PARAJE

ARROYO DEL CUQUIL

COORDENADAS

39° 8'39.5"N, 5° 18'39,4"O
 39,144231,-5,310831

PROPIEDAD

PRIVADA

FECHA DE DECLARACIÓN

DECRETO 63/2014, DE 29 DE ABRIL



Junto al arroyo del Cuquil se encuentra el ejemplar más destacado de su especie en Extremadura. Linda dos parcelas y tradicionalmente se utilizaba para resguardar al ganado.

El porte típico de esta especie es arbustivo, por lo que un ejemplar con esta altura es una rareza difícil de encontrar en la Península Ibérica. La charneca tiene varios usos, destacando su resina que ha sido utilizada para perfume y cemento dentario. Incluso, en la antigua Grecia, se usaba como chicle. Desde fuera no parece que el árbol tenga grandes problemas, pero nada más lejos de la realidad. El tronco tiene oquedades y se encuentra libre de ramas hasta los dos metros, comenzando en este punto a salir una maraña de ramas secundarias que se entremezclan unas con otras, estando muchas de ellas tan próximas, que crean madera incluida. Todas parten más o menos del mismo punto por lo que hay mucha tensión en el tronco, que unido al exceso de peso de estas ramas, que ya no reciben labores de poda, provocan desgarros. Se observa que una de las ramas se ha quebrado recientemente, deformando la copa, que era globosa y uniforme.

RUTA

Se toma el camino de Guadalupe girando a doscientos cincuenta metros por el camino del Regel. En la segunda bifurcación del camino se sigue hacia la derecha durante unos dos kilómetros, hasta llegar a otro carril que sale a la derecha, paralelo al arroyo del Cuquil. Se sigue unos ciento cincuenta metros encontrando en una parcela cercada la charneca, a unos sesenta metros del camino. Se puede llegar en coche hasta la parcela.

DIFICULTAD: media-baja

FIESTAS

Las candelas (2 de febrero).

San Isidro (15 mayo).

Corpus Christi (mes de junio) se decoran las calles con altares y alfombras de sal coloreada.

Fiestas patronales (14 al 18 agosto).

GASTRONOMÍA

Ajo blanco.

Pisto.

Sopa de tomate.

Gachones.

Candelilla.



PUNTOS DE INTERÉS CULTURAL



Iglesia Parroquia de San Pedro Apostol. (s. XIV).
De estilo gótico civil.

Ermita de Nuestra Señora de los Remedios (s. XVI) estilo mudéjar.

Esculturas:

Ayuda al caído.

Sagrado corazón.


Casa solariega.

Escudos heráldicos.

Risco de Valdehornos.

Fuente de Valdehornos.

“El punto de Mira” (zona donde se pueden contemplar los Castillos de alrededor).



ÁRBOLES
SINGULARES

LLANOS DE
OLIVENZA

BADAJOS

ALMENDRO REAL

CARACTERÍSTICAS

NOMBRE COMÚN: ALMENDRO

NOMBRE CIENTÍFICO:

PRUNUS DULCIS (MILL.) WEBB., (SIN. *PRUNUS*
AMYGDALUS BATSH NON STOKES)

NOMBRE LOCAL O VERNÁCULO:

ALMENDRO REAL

HOJA: CADUCA

FLORACIÓN: FEBRERO

ALTURA TOTAL: 13,5m

ALT. PRIMERA BIFURCACIÓN: 1,5m

PERÍMETRO DEL TRONCO A 1,3m: 3,4m

PERÍMETRO DEL TRONCO EN LA BASE: 3,8m

DIÁMETRO MÁXIMO DE COPA: 13,7m

TÉRMINO MUNICIPAL

VALVERDE DE LEGANÉS (BADAJOZ).

PARAJE

VALDIVIA

COORDENADAS

39°12'34.5"N, 6° 56'52.4"O

39,209589,-6,947889

PROPIEDAD

PRIVADA

FECHA DE DECLARACIÓN

DECRETO 63/2014, DE 29 DE ABRIL



Muy valorado y querido por los habitantes de la localidad, este impresionante ejemplar destaca sobre los olivos en producción.

Por norma, los almendros no alcanzan más de diez metros, por lo que este singular árbol se puede considerar monumental al superar con creces la media para su especie. Tiene algunos problemas estructurales pues sus dos cimales, que soportan todo el peso de la copa; tienen un ángulo de inserción muy cerrado, lo que ha provocado madera incluida en la cruz. Además, una de las heridas de la base, no ha sanado y se ve pudrición en el interior. Por ello, se hace necesaria su vigilancia.

Cuando florece a principio de febrero, ofrece un espectáculo digno de admirar, indicando que el invierno termina y se acerca el buen tiempo.

RUTA

Tomando la carretera de Valverde de Leganés en dirección a Táliga, sale una pista a la derecha a un kilómetro, que se seguirá durante setecientos metros. Tras pasar dos salidas a la derecha, a unos trescientos metros, se encuentra un olivar donde está el almendro.

DIFICULTAD: baja



FIESTAS

Carnaval. Se celebra una semana después el Domingo de Piñata, día en el que tiene lugar el Entierro de la Sardina. **Semana Santa.** Destaca el Domingo de Resurrección, con dos procesiones, una solo de hombres y otra solo de mujeres con la Virgen, con el encuentro de ambas imágenes en la plaza del pueblo, entre vítores y disparos de escopetas. **"Vive la transhumancia"** (mayo) se realizan distintas actividades relacionadas con la transhumancia (recorridos trashumantes, cata de cerveza artesanal, esquilado de ovejas...). **Romería de San Isidro** (fin de semana más próximo 15 mayo) **Festival Internacional de Folklore** (julio o agosto) **Los bartolos** (segundo fin de semana anterior a la feria de San Bartolomé). Fiesta en la que las peñas de jóvenes y mayores exponen en las casetas sus "Bartolos" (muñecos que cada año son de distintos temas), con degustación de productos y mercadillo medieval. **Las diablas** (semana anterior a la feria de San Bartolomé). Espectáculo de oscuridad y luz, representado por los vecinos en las calles de la localidad. Tras la fuga de "la diabla" y su recorrido por las calles de la localidad, se produce una lucha con las fuerzas del bien (los ángeles enviados por San Bartolomé), que culmina con el encierro de la diabla en la Iglesia y la fiesta posterior. **Ferias y Fiestas de San Bartolomé** (24 de agosto). Fiestas patronales. **FEVALPOP** (fin de semana de julio) festival de música pop. **Feria del Cristo** (14 de septiembre).

PUNTOS DE INTERÉS CULTURAL

Iglesia parroquial en honor a San Bartolomé apóstol del siglo XVI. **Convento de templarios.** **Ermita del Santísimo Cristo de la misericordia.** Originaria del siglo XVI. **Ermita del Rosario del siglo XVI y presenta planta de doble tramo.** Restos de la Ermita de los Mártires, Ermita de San Antonio. **Casa del PÓSITO.** Construcción del s.XVIII. Durante mucho tiempo tuvo el papel de institución tradicional de crédito rural, de origen municipal. **Ruta megalítica.** **Ruta de los hornos de Cal.** **Ruta de los dólmenes.** **Paraje natural de Piedra Aguda.** **Paraje natural de El Rebolao.**

GASTRONOMÍA

Migas extremeñas, prueba de chorizo, coles de matanza, sopa de "mamones", cachuela, caldereta extremeña.

ÁRBOLES
SINGULARES

SIERRA
SUROESTE

BADAJOS

CIPRÉS CALVO DE LA MIMBRE

CARACTERÍSTICAS

NOMBRE COMÚN: CIPRÉS DE LOS PANTANOS, CIPRÉS CALVO

NOMBRE CIENTÍFICO:

TAXODIUM DISTICHUM (L) RICH

NOMBRE LOCAL O VERNÁCULO:

CIPRÉS CALVO DE LAS MIMBRES

EDAD ESTIMADA: 100 AÑOS.

HOJA: CADUCA

FLORACIÓN: SEPTIEMBRE-NOVIEMBRE

ALTURA TOTAL: 32,5m

ALT. PRIMERA BIFURCACIÓN: 2,8m

PERÍMETRO DEL TRONCO A 1,3m: 4,1m

PERÍMETRO DEL TRONCO EN LA BASE: 5,3m

DIÁMETRO MÁXIMO DE COPA: 21m

TÉRMINO MUNICIPAL

FREGENAL DE LA SIERRA (BADAJOZ).

PARAJE

ARROYO DE LA MIMBRE

COORDENADAS

38°11'25,4"N, 6°35'40,6"O

38,190400,-6,594622

PROPIEDAD

PÚBLICA

FECHA DE DECLARACIÓN

DECRETO 76/2004, DE 18 DE MAYO



Es una conífera propia del sudeste de Estados Unidos que crece en zonas húmedas e incluso encharcadas, que es raro encontrar en la Península Ibérica.

Este espectacular ejemplar se sitúa al lado del arroyo de Las Mimbres, lo que le ha proporcionado una constante fuente de humedad que le ha permitido sobrepasar los treinta metros de altura. Es una de las pocas coníferas de hoja caduca junto al auhehuete, el alerce y la metasecuoya, que elimina las hojas en otoño y deja ver su impresionante estructura.

Tiene una herida en la base que se produjo en un incendio hace más de quince años, dañando gravemente el ejemplar, con una zona vulnerable a hongos e insectos y una herida que no sana que hace que se extienda la cadena de pudrición hacia arriba, lo que puede provocar que el tronco se quiebre. Por la zona se observan neumatóforos, (raíces superficiales emitidas por el árbol), cuya función no está clara, pero que se deben respetar por el bien del árbol.

RUTA

Se sigue la carretera Fregenal-Zafra durante cuatro kilómetros y medio, tomando un camino a la derecha durante un kilómetro y medio hasta llegar a un cordel de ganado que se debe cruzar, para continuar otro kilómetro aproximadamente. Junto al camino aparecerá una puerta metálica que hay que cruzar, llegando al ejemplar.

DIFICULTAD: Media-baja.

FIESTAS

Romería de la Virgen de los Remedios (una semana después de Semana Santa).

Fiesta de interés turístico nacional: Festival Internacional de la Sierra (primera quincena de agosto).

Danza de los Danzaores de la Virgen de la Salud (8 septiembre) declarado bien de interés cultural.

Feria ganadera de San Mateo (en torno al 21 de septiembre).

PUNTOS DE INTERÉS CULTURAL

Conjunto Histórico declarado Bien de Interés Cultural, del que destacan:

Castillo Templario (en cuyo interior se encuentran una Plaza de Toros y un Mercado de Abastos).

Retablo mayor de la Iglesia de Santa Ana (obra maestra del Renacimiento Extremeño).

Iglesia de Los Jesuitas (recientemente restaurada)

Conjunto de casas solariegas y pequeños palacetes, sus fuentes (Fuente de la Fontanilla (S.XV) y Fuente de María Miguel, conventos.

MACF: Museo de Arte Contemporáneo de Fregenal (Convento de San Francisco)

Caserón de las Miniaturas (museo dedicado a la exposición de casas en miniaturas).

Santuario de los Remedios.

Yacimiento arqueológico de Nertóbriga

GASTRONOMÍA

Jamón Ibérico, derivados del cerdo ibérico, vinos de la tierra, dulces artesanales y conventuales.



QUEJIGOS DEL CHORRERO

CARACTERÍSTICAS

NOMBRE COMÚN: QUEJIGO MORO.

NOMBRE CIENTÍFICO:

QUERCUS CANARIENSIS WILLD. *QUERCUS FAGINEA* SUBSP. *BROTEROI* (COUTINHO) CAMUS.

NOMBRE LOCAL O VERNÁCULO:

QUEJIGOS DEL CHORRERO

EDAD ESTIMADA: 300 AÑOS

HOJA: CADUCA

FLORACIÓN: ABRIL - MAYO

ALTURA TOTAL: 11m

ALT. PRIMERA BIFURCACIÓN: 2,5m

PERÍMETRO DEL TRONCO A 1,3m: 3,5m

PERÍMETRO DEL TRONCO EN LA BASE: 4,3m

DIÁMETRO MÁXIMO DE COPA: 22m

TÉRMINO MUNICIPAL

SALVALEÓN (BADAJOZ)

PARAJE

EL CHORRERO

COORDENADAS

38°29'27.3" N, 6°44'50" O

38,490917,-6,747222

PROPIEDAD

PRIVADA

FECHA DE DECLARACIÓN

DECRETO 76/2004, DE 18 DE MAYO



Hace años, los quejigos convivían en las dehesas con encinas y alcornoques, pero ahora es más difícil encontrarlos, por eso es tan especial encontrar un rodal tan notable de esta especie y sus hibridaciones en el paraje del Chorrero. El quejigo produce las bellotas más dulces y que caen antes, siendo éstas las que más gustan al cerdo ibérico.

Esta especie tiene una tendencia natural a la hibridación, buscando mejorar la adaptabilidad de la especie, por lo que encontrar quejigo moro (*Quercus canariensis*) es aún más interesante. La zona de protección se extiende más de cien metros por una vaguada con pendiente, que es donde se encuentran los ejemplares más destacados del conjunto. El ejemplar más notable es uno juvenil que mide más de diez metros, aunque lo más destacable de esta agrupación no es la dimensión de sus ejemplares, sino la cantidad que hay y sus hibridaciones.

RUTA

Rodal situado cerca de la carretera que une Salvaleón con Salvatierra de los Barros. Podemos observar algunos ejemplares de Quejigo moro al borde de la carretera.

DIFICULTAD: media-alta (propiedad privada y hay que avisar de la visita)

FIESTAS

Carnaval.

Fiesta de la Cruz (3 de mayo).

Romería de San Isidro (15 de mayo).

Ferias y fiestas de Santiago (25 al 28 de julio).

Feria del Emigrante (15 al 20 de agosto).

Fiestas patronales en honor a la Virgen de Aguasantas (7 y 8 de septiembre).

Feria de Muestras (1, 2 y 3 de noviembre).

GASTRONOMÍA

Caldereta de cerdo. tapa de peladilla, pringue colorá y todo tipo de embutidos, caldereta de chivo y revoltillos, boronía, sopa jervías, papas de harina, sopa de tomate, sopa de sardinas, prestiños, perrunillas, flores, buñuelos, y roscas de viento.



PUNTOS DE INTERÉS CULTURAL

Castillo. Se destaca la maltrecha silueta de un poderoso torreón de piedra.

Iglesia parroquial de Santa Marta. Originaria del siglo XVI.

Ermita de Ntra. Sra. de Aguasantas.

Convento de Franciscanos Descalzos. En el siglo XVII fue trasladado a Salvatierra de los Barros.

Pilares del Castillo.

Valdejerez.

Cogutas.

ÁRBOLES
SINGULARES

TENTUDÍA

BADAJOS

ALCORNOCQUE DE LOS GALAPERALES

CARACTERÍSTICAS

NOMBRE COMÚN: ALCORNOCQUE

NOMBRE CIENTÍFICO:

QUERCUS SUBER L.

NOMBRE LOCAL O VERNÁCULO:

ALCORNOCQUE DE LOS GALAPERALES

EDAD ESTIMADA: 300 AÑOS.

HOJA: PERENNE

FLORACIÓN: MARZO-JUNIO

ALTURA TOTAL: 32,5m

ALT. PRIMERA BIFURCACIÓN: 2,8m

PERÍMETRO DEL TRONCO A 1,3m: 4,1m

PERÍMETRO DEL TRONCO EN LA BASE: 5,3m

DIÁMETRO MÁXIMO DE COPA: 21m

TÉRMINO MUNICIPAL

BODONAL DE LA SIERRA (BADAJOZ)

PARAJE

LOS GALAPERALES.

COORDENADAS

38°09'23.8"N, 6° 30'5.7"O

38,156608,-6,501569

PROPIEDAD

PRIVADA

FECHA DE DECLARACIÓN

DECRETO 76/2004, DE 18 DE MAYO



Si hay un alcornoque que destaca en el sur de Extremadura es el de los Galaperales. Situado en una finca privada, este alcornoque no tiene nada que envidiar a los declarados en la parte norte de la Comunidad de Extremadura.

Su copa baja y voluminosa ya deja de ser globosa para empezar a dividirse en sectores, pues el ejemplar está abandonando el periodo de madurez y comenzando la senescencia.

Ha perdido un cimbal y en su lugar queda un muñón en el que hay agujeros, por el que están entrando insectos taladradores que pueden llegar a ser un problema por ocasionar caída de ramas o incluso, la muerte del ejemplar. Habrá que vigilar estos extremos para evitar daños en la estructura.

RUTA

Tomando la carretera local BAV-7101 desde Bodonal de la Sierra dirección Fuente de Cantos, a unos seis kilómetros se sitúa este ejemplar que se puede visitar en horario de mañana de 8:00 a 14:00; para que el propietario abra la puerta.

DIFICULTAD: baja.



FIESTAS

Belén Artesanal (desde primeros de diciembre hasta el 7 de enero): un belén completamente artesanal, con una superficie de algo más de 300 metros cuadrados.

Candelas de San Blas: se celebran el primer fin de semana de febrero.

La Tamborá, Septena de la Virgen de los Dolores (una semana antes del viernes de Dolores): se trata de una de las tradiciones más antiguas de Bodonal, desde el S. XVII. Durante 7 días después de la misa, sale la procesión con el estandarte de la Virgen y un tambor que cada día recorre diferentes calles del pueblo.

Romería de San Isidro (15 de mayo o fin de semana más próximo)

Santa María de Agosto y Fiestas en Honor a la Stma. Virgen de Flores (15, 16 y 17 de agosto y 6,7,8,9, y 10 de septiembre): Fiestas en honor a la patrona, donde se realizan las tradicionales capeas en la plaza del pueblo.

PUNTOS DE INTERÉS CULTURAL

Parroquia de San Blas Mártir: se construyó a mediados del s. XVIII, entre 1782 y 1797, sobre los restos de la antigua parroquia, destacando Pila de Agua Bendita: se trata de la adaptación de un capitel romano de mármol.

Lienzo de la Virgen de Guadalupe: Éste lienzo fue un regalo de uno de los primeros indios que regresaron al pueblo. Es la Virgen de Guadalupe Mexicana.

Iglesia de Guía: situada en el centro urbano y de pequeñas dimensiones. Se trata de un santuario del siglo XVII.

Fuente Nueva: La fuente tiene cuatro cabezas de faunos.

Ermita de Flores y Plaza de Toros: De finales del siglo XIII.

Plaza de Toros: La afición taurina de Bodonal está bien documentada desde el siglo XV.

GASTRONOMÍA

Roscas de San Blas: roscas de pan que se hacen para el día del patrón, bendecidas en la iglesia.
migas, garrito frito, gloria: es un licor o bebida alcohólica a base de mosto y aguardiente.



ÁRBOLES
SINGULARES

TIERRAS DE
BADAJOZ

BADAJOZ

ENCINA DEL ROMO O ENCINA MADRE

CARACTERÍSTICAS

NOMBRE COMÚN: ENCINA

NOMBRE CIENTÍFICO:

QUERCUS ILEX SUBSP. *BALLOTA* (DESF.)

SAMPAIO

NOMBRE LOCAL O VERNÁCULO:

ENCINA DEL ROMO O ENCINA MADRE

EDAD ESTIMADA: 500 AÑOS.

HOJA: PERENNE

FLORACIÓN: MARZO-MAYO

ALTURA TOTAL: 16,7m

ALT. PRIMERA BIFURCACIÓN: 1,3m

PERÍMETRO DEL TRONCO A 1,3m: 5,4m

PERÍMETRO DEL TRONCO EN LA BASE: 4,7m

DIÁMETRO MÁXIMO DE COPA: 31,3m

TÉRMINO MUNICIPAL

BADAJOS (BADAJOS)

PARAJE

EL ROMO

COORDENADAS

38°36'43"N, 6°53'46"O

38,611778,-6,896133

PROPIEDAD

PRIVADA

FECHA DE DECLARACIÓN

DECRETO 140/2005, DE 7 DE JUNIO



Situada en el paraje del Romo, esta encina monumental destaca por su porte, conseguido a través de años de poda guiada para conseguir ramas de crecimiento horizontal, situándose la copa en la parte exterior, dejando el interior limpio. Así se aumenta la producción de bellotas y el grosor de las mismas. El árbol, de más de quinientos años, no se ha conservado bien. Aunque su belleza se deba al porte abierto, los cimales alargados han tenido que soportar grandes ramas secundarias, habiéndose desgarrado uno de ellos por el efecto palanca. Es por ello que actualmente el árbol se encuentra apuntalado, medida acertada pero que ha llegado tarde. El estado de estos puntales no es óptimo, lo que no ayuda a aliviar la tensión de las ramas secundarias sobre los cimales de forma eficiente, llevando toda esta tensión al tronco, que da signos de no estar soportándolo bien.

Esta encina es muy querida y apreciada en la comarca, por lo que habrá que intervenir cuando sea necesario para que se pueda seguir disfrutando de ella.

RUTA

El ejemplar se encuentra próximo a la localidad de Valverde de Leganés. Tomando la carretera que va desde esta localidad a Almendral durante seis kilómetros y medio, se pasa un cambio de rasante, donde se encuentra un camino a la derecha que se sigue unos tres kilómetros y medio. Habrá que pasar una cancela para llegar a la encina dentro de una cerca junto al camino.

DIFICULTAD: media-baja



FIESTAS

Carnaval. Fiesta de Interés Turístico Nacional. Cinco días de fiesta con desfiles, concurso de murgas y más actividades.

Semana Santa. Fiesta de Interés Turístico Nacional.

Feria de San Juan (en torno al 24 de junio) fiestas patronales.

Al-Mossassa (último fin de semana de septiembre). Fiesta de Interés Turístico Regional, consiste en rememorar el pasado árabe de la ciudad con ambientación y distintas actividades.

Fiesta de los Palomos. (primavera-verano)

La Noche en Blanco (primer sábado de septiembre) consiste en una jornada cultural, con la apertura de los distintos monumentos y distintas actividades.

Romería de San Isidro (15 mayo).

Romería de Bótoa (primer domingo de mayo).

PUNTOS DE INTERÉS CULTURAL

Alcazaba árabe, Fortificación Abaluartada. (s. XVII), Torre de Espantaperros, Puerta de Palmas, Puente de Palmas, Fuerte de San Cristóbal, Plaza Alta, Plaza de la Soledad, Plaza de España, Catedral de San Juan Bautista (s. XIII-XVI), Convento de las Santa Ana (s. XVI), Ermita de la Soledad (s. XIX), Iglesia de la Concepción (s. XVIII), Iglesia de San Agustín. (s. XV), Museo Arqueológico, Museo de Bellas Artes, MEIAC, Museo Catedralicio, Museo de la Ciudad, Museo del Carnaval, Parque de Castelar, Jardines de la Alcazaba, Jardines de la Galera, Teatro López de Ayala (s. XIX) y Paseo de San Francisco.

GASTRONOMÍA

Migas extremeñas, gazpacho extremeño, jamón Ibérico, carnes Ibéricas (cerdo y ternera), queso (cabra y oveja).

PINOS DE TIENZA

CARACTERÍSTICAS

NOMBRE COMÚN: PINO PIÑERO

NOMBRE CIENTÍFICO:

PINUS PINEA L.

NOMBRE LOCAL O VERNÁCULO:

LOS PINOS DE TIENZA

EDAD ESTIMADA: 250 AÑOS.

HOJA: PERENNE

FLORACIÓN: MARZO-JUNIO

ALTURA TOTAL: 18m

ALT. PRIMERA BIFURCACIÓN: 4m

PERÍMETRO DEL TRONCO A 1,3m: 4,2m

PERÍMETRO DEL TRONCO EN LA BASE: 4,6m

DIÁMETRO MÁXIMO DE COPA: 25,9m

TÉRMINO MUNICIPAL

BADAJOS (BADAJOS)

PARAJE

PINAR DE TIENZA

COORDENADAS

38°45'57.7"N, 6°59'18.5"O

38,766014;-6,988476

PROPIEDAD

PRIVADA

FECHA DE DECLARACIÓN

DECRETO 63/2014, DE 29 DE ABRIL



Los pinares del sur de Badajoz han ido desapareciendo poco a poco para dejar paso al desarrollo urbanístico y agrícola, aunque aún quedan ejemplares de pinos repartidos por la zona.

Los "Pinos de Tienza" se pueden localizar por el perímetro de tierra que tienen alrededor. Son tres ejemplares de pino piñonero que poseen el porte natural de la especie. Sus ramas se expanden hasta el suelo para volver a crecer verticales, confiriéndole a su copa un aspecto de bola.

Dos de estos tres ejemplares se encuentran en buen estado. Tienen algunas ramas de poco diámetro secas y el ejemplar más grande de estos dos, tiene una rama de gran tamaño quebrada que aún no se ha desprendido. Si se acaba desprendiendo, puede producir una gran herida.

El tercer pino se encuentra en un estado más preocupante ya que se desgarró una rama provocando una gran herida sobre la que se ha desarrollado otra rama que se está secando y puede desprenderse. También se ven muchos agujeros de gran tamaño por todo el tronco, lo que compromete seriamente la supervivencia del mismo.

RUTA

tomando la carretera de Badajoz a Valverde de Leganés durante unos once kilómetros, dejando atrás el cruce del Ecoparque de Badajoz se toma un camino a la derecha durante un kilómetro y medio llegando a una cerca a la izquierda donde, una vez traspasada, se encuentran los pinos.

DIFICULTAD: baja



FIESTAS, PUNTOS DE INTERÉS Y GASTRONOMÍA

Véase Encina del Romo en el municipio de Badajoz. Se recomienda visitar ambos ejemplares en la misma jornada.





ÁRBOLES
SINGULARES

VEGAS ALTAS

BADAJOS

EL OLIVAR DE LA SIERRA

CARACTERÍSTICAS

NOMBRE COMÚN: OLIVO

NOMBRE CIENTÍFICO:

OLEA EUROPAEA L. VAR. *EUROPAEA*.
INJERTADO SOBRE ACEBUCHE (*OLEA*
EUROPAEA L. VAR. *SYLVESTRIS*).

NOMBRE LOCAL O VERNÁCULO:

EL OLIVAR DE LA SIERRA

EDAD ESTIMADA: 500 AÑOS.

HOJA: PERENNE

FLORACIÓN: ABRIL-MAYO

ALTURA TOTAL: 3m

ALT. PRIMERA BIFURCACIÓN: 1,5m

PERÍMETRO DEL TRONCO A 1,3m: 2,4m

PERÍMETRO DEL TRONCO EN LA BASE: 2,6m

DIÁMETRO MÁXIMO DE COPA: 6m

TÉRMINO MUNICIPAL

ORELLANA DE LA SIERRA (BADAJOZ)

PARAJE

SIERRA DE LA MESILLA O LOCADAL. EL
OCAL Y EL FRONTÓN.

COORDENADAS

39°02'00"N, 5°30'12,2"O

39,033339,-5,503397

PROPIEDAD

PÚBLICO-PRIVADA

FECHA DE DECLARACIÓN

DECRETO 63/2014, DE 29 DE ABRIL



En la sierra que franquea el pueblo de Orellana de la Sierra se encuentra este olivar centenario. Un conjunto de un alto valor paisajístico y etnográfico con algunos ejemplares monumentales.

Una de las características de este bello conjunto es la forma tortuosa y característica que presentan los olivos, encontrando un tronco hueco y partido o troncos retorcidos con ramas horizontales y alargadas. Aunque lo más curioso es la historia que tienen detrás. El suelo es público pero el vuelo es privado, como pasa en muchos sitios. Esto es debido a que la persona que realizaba un injerto y salía adelante, se convertía en el dueño del olivo, pudiendo venderlo, traspasarlo e incluso regalarlo, por lo que podemos encontrar olivos claramente cuidados y limpios y justo al lado otros abandonados.

Aunque la zona de protección es amplia, la parte más interesante se sitúa en la zona con menos desnivel porque la zona alta está volviendo a su estado natural quedando casi intransitable.

RUTA

La Calle del Olivar, en Orellana de la Sierra, conduce hasta el olivar. Se puede recorrer a pie, ya que los caminos no están acondicionados para turismos, por lo que se debería dejar el coche en el pueblo.

DIFICULTAD: media-baja.



FIESTAS

Fiestas en honor al Santísimo Cristo de la Salud (fiestas de la Cruz). Del 3 al 5 de mayo.



PUNTOS DE INTERÉS CULTURAL

Fortaleza - Palacio de García Bejarano. Construido en granito totalmente restaurado.

Iglesia Parroquial del Espíritu Santo. Edificada con mampostería encalada y originaria del s. XV

GASTRONOMÍA

Migas extremeñas, cocido extremeño, caldereta de cordero o cabrito y quesos de excelente calidad.

PALMERAS Y CINAMOMOS DEL BULEVAR DEL PILAR

CARACTERÍSTICAS

NOMBRE COMÚN: PALMERA Y CINAMOMO

NOMBRE CIENTÍFICO:

PALMERA CANARIA (*PHOENIX CANARIENSIS* HORT EX CHABAUD), PALMERA DATILERA (*PHOENIX DACTYLIFERA* L.), PALMERA ABANICO DE CALIFORNIA (*WHASINTONIA FILIFERA* (LINDEN EX ANDRÉ) WENDL), COCO PLUMOSO (*SYAGRU ROMANZOFFIANA* (CHAM.Ç) GLASSMAN), PALMITO ELEVADO (*THACHYCARPUS FORTUNEI* (HOOK) WENDL), BUTIA (*BUTIA CAPITATA* (MART.) BECC.) Y CINAMOMO (*MELIA AZEDARACH* L.).

NOMBRE LOCAL O VERNÁCULO:

PALMERAS Y CINAMOSMO DEL PILAR

EDAD ESTIMADA: 50 AÑOS.

HOJA: CADUCA

FLORACIÓN: MAYO-JULIO

ALTURA TOTAL: 23,3m

ALT. PRIMERA BIFURCACIÓN: 3,8m

PERÍMETRO DEL TRONCO A 1,3m: 3,3m

PERÍMETRO DEL TRONCO EN LA BASE: 3,7m

DIÁMETRO MÁXIMO DE COPA: 20,5m

TÉRMINO MUNICIPAL

DON BENITO (BADAJOZ)

PARAJE

CALLE DEL PILAR

COORDENADAS

38°57'15.8"N, 5°51'58.8"O

38,954380,-5,866331

PROPIEDAD

PÚBLICA

FECHA DE DECLARACIÓN

DECRETO 239/2005, DE 9

DE NOVIEMBRE



En el bulevar del Pilar de Don Benito, se encuentran **dos conjuntos declarados "Árbol Singular"** en el mismo entorno. Aunque van de la mano en su fecha de declaración y en su ubicación, **son dos conjuntos distintos: uno es el conjunto de las "Palmeras del bulevar del Pilar" y el otro los "Cinamomos del bulevar del Pilar"**.

En cualquier parque o zona ajardinada de cualquier pueblo se pueden encontrar conjuntos de palmeras, pero la calle del Pilar de Don Benito destaca por contar con más de cien ejemplares de distintas variedades de la familia palmaceae; como palmitos elevados, palmeras datileras que superan los diez metros, algún bello ejemplar de coco plumoso o palmeras abanico de California con sus hojas péndulas azuladas. Lamentablemente, casi treinta ejemplares de este conjunto han sufrido el ataque del picudo rojo, que ha acabado con su corona foliar (copa) quedando solo el estípite (falso tronco), mermando la belleza de este paseo.

Otra de las joyas de la calle del Pilar, son dos magníficos ejemplares de cinamomo, con un gran valor paisajístico y ornamental que alcanzan su máximo esplendor en primavera, cuando se cubren de vistosas flores lilas. Uno de ellos se puede considerar monumental, superando la altura propia de su especie. Se conservan en buen estado general aunque un ejemplar tiene un agujero en el tronco que puede suponer un punto de infección y pudrición, además de tener un desgarró en uno de sus cimbales, pero de momento, estos cinamomos no presentan problemas a corto plazo.

RUTA

Conjunto situado dentro del casco urbano de Don Benito en la Avenida del Pilar.

DIFICULTAD: baja



FIESTAS

La Velá (12 de octubre) fiesta patronal.

Feria de septiembre (la semana del 8 de septiembre).

ExtreMagia. Festival Internacional de Magia de Extremadura.

ExtreMiedo. Festival de los Horrores.

PUNTOS DE INTERÉS CULTURAL

Zonas verdes: Parque Municipal "Tierno Galván", construido entre 1942 - 1945 consta de 60.000 metros cuadrados. **Parque Municipal "Las Albercas". El Palmeral. La Islilla de la Barca. Finca Municipal "Doña Blanca". Finca Municipal "La Serrezuela". Granja Educativa "El Mansegal". Iglesia Parroquial de Santa María del Consuelo,** de estilo neorrománico. **Iglesia Parroquial de San Juan Bautista,** de estilo neorrománico. **Iglesia Parroquial de San Sebastián,** considerada la primera ermita de la Ciudad. **Convento de las Carmelitas Descalzas. Ermita de Nuestra Señora de las Cruces** fue construida, según tradición oral, tras la aparición de la Virgen a Bastián a un pastor que cuidaba cabras. **Capilla de Nuestra Señora de Guadalupe. Mercado de Abastos,** fue construido en 1930 de estilo neoárabe. Teatro Imperial.

GASTRONOMÍA

Cocido.

Gazpacho.

"Populares ajos": de calabaza, peces, y cardillos.

Sopa de tomate y de espárragos.

Caldereta.

Costilla en adobo.

Escabeches.

Jerimoje.

Migas.

Molleja.

Roscas de piñonate.

Gañotes enmelados.

Galletas caseras.

Mantecados.

Empanadillas de calabaza.

Bollas de chicharrones.



ÁRBOLES
SINGULARES

ZAFRA
RÍO BODIÓN

BADAJOS

OLIVO DE LA TAPADA

CARACTERÍSTICAS

NOMBRE COMÚN: OLIVO

NOMBRE CIENTÍFICO:

OLEA EUROPAEA L. VAR. EUROPAEA.

NOMBRE LOCAL O VERNÁCULO:

OLIVO DE LA TAPADA

EDAD ESTIMADA: 300 AÑOS.

HOJA: PERENNE

FLORACIÓN: ABRIL-MAYO

ALTURA TOTAL: 9,1m

ALT. PRIMERA BIFURCACIÓN: 1,7m

PERÍMETRO DEL TRONCO A 1,3m: 6,5m

PERÍMETRO DEL TRONCO EN LA BASE: 14,8m

DIÁMETRO MÁXIMO DE COPA: 17,4m

TÉRMINO MUNICIPAL

LA MORERA (BADAJOZ)

PARAJE

LA TAPADA O LOS CARRASCALES

COORDENADAS

38°33'6"N, 6°40'16"O

38,551753,-6,671053

PROPIEDAD

PÚBLICA

FECHA DE DECLARACIÓN

DECRETO 76/2004, DE 18 DE MAYO



Si por algo destaca Extremadura es por sus olivares. En Tierra de Barros, situado en un olivar en producción en el paraje de Los Carrascales, sobresale inmenso el "Olivo de la Tapada".

Este olivo, varias veces centenario, supera los nueve metros de altura con grandes ramas. Algunas de ellas se han caído dejando heridas y un corte irregular que ha deformado su gran copa, que en algunos puntos sale del vallado. Su belleza radica en su peana, que supera los once metros y que está llena de protuberancias propias de esta especie, donde se aprecia el comienzo de sus raíces hasta que desaparecen en la tierra.

Su estado es bueno aunque su crecimiento es muy horizontal, y deberá vigilarse para evitar que SE pueda romper por el peso.

RUTA

Partiendo de la Calle Barrio de Salvaleón, se encuentra una pista a seguir durante un kilómetro y medio hasta encontrarnos el olivo muy cerca al camino.

DIFICULTAD:baja



FIESTAS

El Cristo (13-16 septiembre).

San Lorenzo (9-12 agosto).

San Isidro (15 mayo).

Romería de Resurrección (Domingo de Resurrección).

Jornada ruta de Mayores (a finales de abril, primeros de mayo).


GASTRONOMÍA

Caldereta, migas extremeñas, dulces caseros

(roscas fritas, flores, prestiños).

PUNTOS DE INTERÉS CULTURAL

Iglesia parroquial de San Lorenzo Mártir, Ermita de los Remedios, Ermita de San Juan, Pilar de Afuera, Noria de la Fontanilla, Molino de la calle Cristóbal Colón y Puente de origen medieval.



ÁRBOLES
SINGULARES

CAMPO
ARAÑUELO

CÁCERES

ALCORNOCQUE DE LA DEHESA BOYAL DE MIRABEL

CARACTERÍSTICAS

NOMBRE COMÚN: ALCORNOCQUE

NOMBRE CIENTÍFICO:

QUERCUS SUBER L

NOMBRE LOCAL O VERNÁCULO:

ALCORNOCQUE DE LA DEHESA

EDAD ESTIMADA: 250 AÑOS

HOJA: PRENNE

FLORACIÓN: MARZO-JUNIO

ALTURA TOTAL: 19m

ALT. PRIMERA BIFURCACIÓN: 2,15m

PERÍMETRO DEL TRONCO A 1,3m: 4,84m

PERÍMETRO DEL TRONCO EN LA BASE: 6,7m

DIÁMETRO MÁXIMO DE COPA: 26m

TÉRMINO MUNICIPAL

BELVIS DE MONROY (CACERES)

PARAJE

MUP CC-079 DEHESA BOYAL

COORDENADAS

39°48'33"N, 5°35'52"O

39,809203,-5,597825

PROPIEDAD

PÚBLICA

FECHA DE DECLARACIÓN

DECRETO 63/2014, DE 29 DE ABRIL



A las traseras del convento franciscano de Belvis de Monroy, situado en una vaguada al lado de un riachuelo, se encuentra este bello alcornoque.

Es el más joven de los que están declarados y destaca por su buen estado de conservación, su gran porte y su inmensa copa globosa sostenida sobre tres cimales principales que se bifurcan en ramas secundarias. Alguna de ellas tiene un ángulo de inserción muy horizontal y junto a las ramas bajas hace pensar que la copa empieza muy abajo, pero el tronco en realidad se bifurca a los dos metros del suelo.

El ejemplar permanece con todas sus ramas principales y secundarias intactas, pero se aprecian unos agujeros en la base de algunas ramas y en el tronco que habrá que vigilar, ya que puede ser síntoma de estar afectado por alguna plaga que puede ocasionar problemas estructurales en el futuro.

Además, alguna de sus ramas soporta mucho peso y el ángulo de inserción al tronco es muy horizontal, pudiendo ocasionarse la pérdida de éstas por desgarró.

RUTA

Desde Belvís de Monroy se toma la carretera dirección a Casas de Belvís y a unos quinientos metros se encuentra un camino asfaltado a la derecha, dirección al convento de San Francisco.

Se llega a una rotonda donde se toma la primera salida y se continúa unos seiscientos metros hasta un merendero donde se puede dejar el coche. Se sigue a pie por la calzada empedrada en dirección al convento franciscano, dejando éste a la derecha. Se toma el camino de planchas de pizarra durante seiscientos metros, llegando a una cancela que se debe dejar cerrada al paso, encontrando el árbol a la entrada.

Dificultad: baja



FIESTAS

Fiestas en Honor a Ntra. Sra. del Berrocal (Domingo Santísima Trinidad).

Fiestas en Honor a Ntra. Sra. del Rosario. (Primer fin de semana de agosto).

Pasión viviente (Viernes Santo). Recreación de la pasión de Cristo por las calles del municipio.

GASTRONOMÍA

Migas extremeñas, sopa de tomate, patatera, morcilla, mondongo, gazpacho, floretas, perrunillas, pastas.

PUNTOS DE INTERÉS CULTURAL

Rollo jurisdiccional: le da el carácter de villa al municipio. (S.XVI).

Castillo Medieval. Construido entre los S.XIII y XVI. Mandado construir por el primer Señor de Belvis Hernán Pérez del Bote.

Iglesia Santiago Apóstol. S.XIV-XV. Sencilla y austera. Su porche asentado sobre dos columnas que a su vez están apoyadas en una escalinata. Declarada en abril de 1976 Monumento Histórico-Artístico de Interés Provincial).

Convento de San Francisco. Fundado en 1509. De él salieron los 12 frailes (1524), enviados por Hernán Cortés a evangelizar el Nuevo México. En Él vivió Juan Garavito (San Pedro de Alcántara), Patrón de Extremadura.

Ermita del Berrocal. La tradición cuenta que fue construida en agradecimiento a la Virgen por una fuerte pedrisca que desoló la comarca y de la cual Belvis se salvó.

Convento de Santa Ana (Henera). Hoy en día desaparecido. Convento de monjas dominicas fundado en 1586.

ALCORNOCQUE DE LOS CERCONES

CARACTERÍSTICAS

NOMBRE COMÚN: ALCORNOCQUE

NOMBRE CIENTÍFICO:

QUERCUS SUBER L.

NOMBRE LOCAL O VERNÁCULO:

ALCORNOCQUE DE LOS CERCONES

EDAD ESTIMADA: 350 AÑOS

HOJA: PRENNE

FLORACIÓN: MARZO-JUNIO

ALTURA TOTAL: 24,72m

ALT. PRIMERA BIFURCACIÓN: 2m

PERÍMETRO DEL TRONCO A 1,3m: 5,77m

PERÍMETRO DEL TRONCO EN LA BASE: 6,3m

DIÁMETRO MÁXIMO DE COPA: 25,5m

TÉRMINO MUNICIPAL

HIGUERA DE ALBALAT (CÁCERES)

PARAJE

LOS CERCONES / UMBRÍA DE
ALACINTOS, SIERRA DEL FRONTAL

COORDENADAS

39°44'06"N, 5°40'41,4"O

39,734992,-5,678158

PROPIEDAD

PRIVADA

FECHA DE DECLARACIÓN

DECRETO 63/2014, DE 29 DE ABRIL



El "Alcornocque de los Cercones" está situado a unos cien metros de la carretera pero solo se podrá apreciar la magnitud al acercarse, haciendo valer el dicho "*alcornocales y pinares, plantaciones industriales*", ya que ha sido guiado mediante podas a su máxima capacidad productiva. Su tronco bajo se bifurca a dos metros del suelo en grandes ramas donde se produce el corcho de mejor calidad.

La cruz soporta seis cimales con ángulos de inclinación muy abiertos y de gran peso, por lo que hay que vigilar que la tensión no sea excesiva para que no colapse debido al efecto palanca, que puede producirse en sus ramas más horizontales y pesadas.

El alcornoque está ya entrando en senescencia, extremo que no se aprecia en su amplia copa, que llega a tener más de veinticinco metros de diámetro y se mantiene globosa y uniforme. En la verruga de la base se observan muchos agujeros que pueden denotar algún problema fitosanitario que convendría vigilar, aunque no supone un problema actualmente.

RUTA

Saliendo de Higuera de Albalat por la carretera que va a Romangordo, a unos mil doscientos metros, se tomará el camino a la izquierda. Este camino es paralelo a la carretera, encontrando el ejemplar a pocos metros.

Viniendo desde la autovía, se encuentra a unos mil ciento cincuenta metros del cruce de Romangordo. Al estar en propiedad privada, la finca esta cerrada, pero se puede contemplar el ejemplar desde el camino a poca distancia.

Dificultad: baja



FIESTAS

San Sebastián (20 de enero). Se lleva a cabo una luminaria donde se puja por los brazos de las andas, el mayor postor podrá entrar con la imagen a la Iglesia.

Fiestas del Emigrante (primera semana de agosto) con diversas actividades.

GASTRONOMÍA

Sopa de tomate,
migas extremeñas,
floreteas y roscas.

PUNTOS DE INTERÉS CULTURAL

Iglesia de San Sebastián (s. XVI- XVII) La iglesia conserva un restaurado retablo de estilo clasicista, las imágenes de los patronos y una talla gótica de un Cristo crucificado de madera, siendo éste último el objeto con más valor artístico y patrimonial que tiene el pueblo.

Mina la Norteña. Su explotación se abandonó en el año 1956 debido a la dificultad en el transporte.

Fábrica de la Luz. Es una antigua fábrica que producía luz gracias a la fuerza del agua. Se construyó hacia 1940.

Castil-Oreja. Consiste en edificaciones defensivas que datan del siglo XI. Se trata de una atalaya islámica.

Molino harinero.

ALCORNOQUE DEL VENERO

CARACTERÍSTICAS

NOMBRE COMÚN: ALCORNOQUE

NOMBRE CIENTÍFICO:

QUERCUS SUBER L.

NOMBRE LOCAL O VERNÁCULO:

ALCORNOQUE DEL VENERO

EDAD ESTIMADA: 350 AÑOS

HOJA: PRENNE

FLORACIÓN: MARZO-JUNIO

ALTURA TOTAL: 23m

ALT. PRIMERA BIFURCACIÓN: 3,2m

PERÍMETRO DEL TRONCO A 1,3m: 6,8m

PERÍMETRO DEL TRONCO EN LA BASE: 8,3m

DIÁMETRO MÁXIMO DE COPA: 31,4m

TÉRMINO MUNICIPAL

ROMANGORDO(CÁCERES)

PARAJE

SIERRA DEL FRONTAL

COORDENADAS

39°42'54,7"N, 5°41'23,4"O

39,715203,-5,689839

PROPIEDAD

PRIVADA

FECHA DE DECLARACIÓN

DECRETO 63/2014, DE 29 DE ABRIL



Este bello alcornoque sobresale del resto y se puede apreciar su magnitud a gran distancia. Tiene el porte más natural de los alcornoques declarados. Posee un tronco alto y libre de ramas que aparecen muy por encima de los tres metros, por lo que está muy desarrollado, las ramas principales menos. Esto influye en la cantidad de corcho que produce, siendo inferior a la de ejemplares con biometría similar.

Se sitúa en una ladera surcada por varios veneros de agua, uno de ellos muy cerca del árbol; lo que ha contribuido a su gran desarrollo vegetativo. El alcornoque ha creado grandes contrafuertes y tejidos fibrosos en su tronco para soportar su inmensa copa y no caer por la ladera.

Su estado de conservación es bueno y parece que no tendrá problemas a corto-medio plazo, vigilando que no aparezcan problemas fitosanitarios graves, como tienen algunos alcornoques y encinas de alrededor.

RUTA

En la salida de Romangordo, en dirección a Higuera de Albalat, se encuentra un cartel que indica que se siga la pista que sale a la derecha de la carretera que conduce a la finca El Frontal. Tras unos cuatro kilómetros, antes de llegar a la finca, a la derecha del camino se encuentra el alcornoque.

Dificultad: baja



FIESTAS

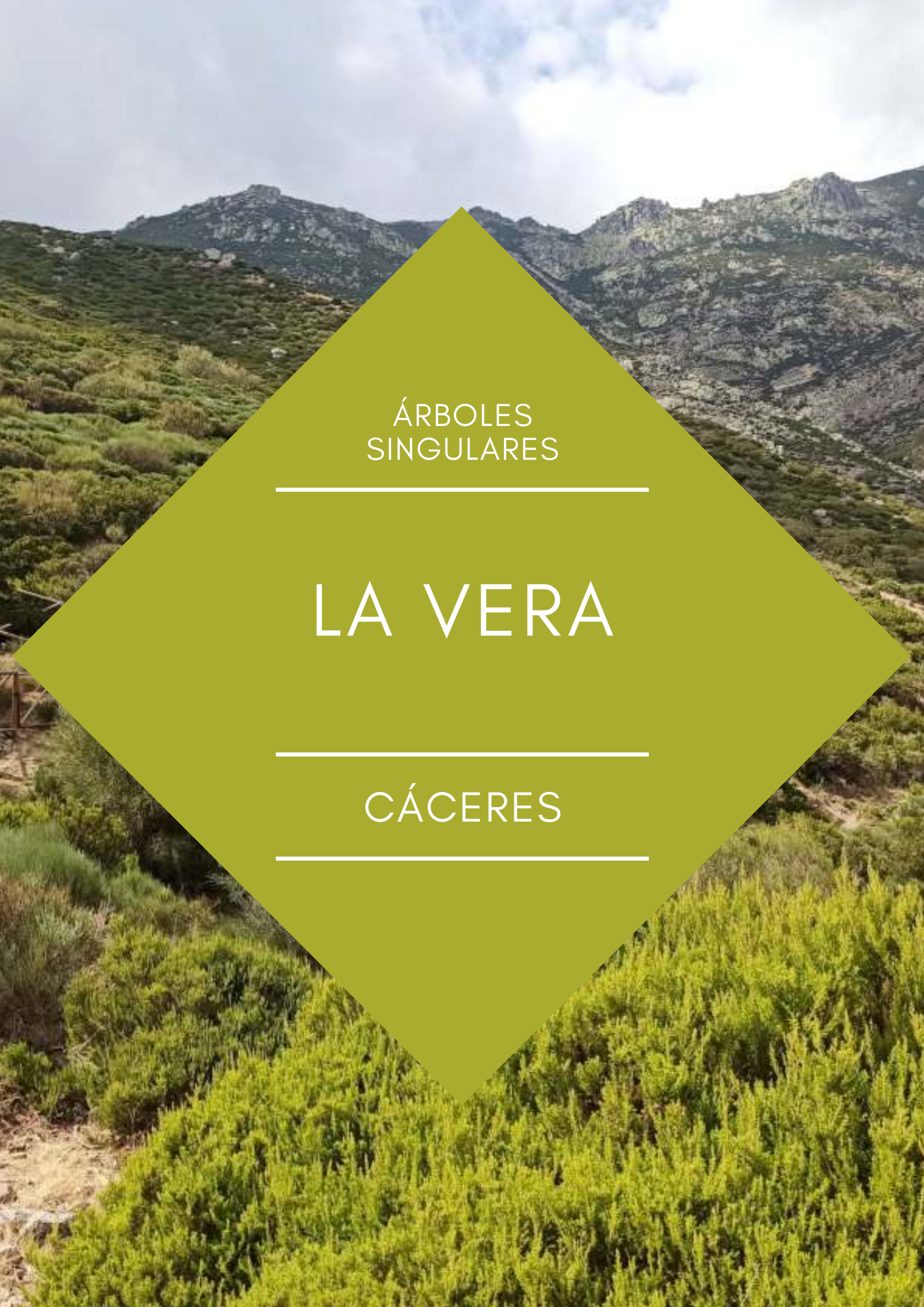
San Blas (3 febrero) se celebra en romería. Cristo (14 septiembre) son las ferias y fiestas locales. Fiesta del Emigrante (tercer fin de semana de agosto). Se recuerda de manera festiva a los vecinos que emigraron, entre las actividades destaca "La Gran Moja". Ruta de los Ingleses (sábado próximo al 19 mayo). Ruta de 16 km con recreaciones y mercadillo medieval.

GASTRONOMÍA

Sopa de Cachuela, sopa de tomate, sopa de ajo, arrope, floretas, cristiones, rosca blanca, rosca del candil y bolla de chicharrones.

PUNTOS DE INTERÉS CULTURAL

Aceñas (Molino harinero del s.XVIII). **Cueva de la Canaleja**. **Iglesia parroquia** (s.XV). **Molinos de la garganta de la Canaleja**. **Molino de Corrinches**. **Puente de Albalat** (s.XVI). Ruta de los trampantojos por sus calles.



ÁRBOLES
SINGULARES

LA VERA

CÁCERES

TEJOS DEL ESCOBAREJO

CARACTERÍSTICAS

NOMBRE COMÚN: TEJO

NOMBRE CIENTÍFICO:

TAXUS BACCATA L.

NOMBRE LOCAL O VERNÁCULO: TEJOS DE ESCOBAREJO

EDAD ESTIMADA: 900 AÑOS EL MAS LONGEVO

HOJA: PRENNE

FLORACIÓN: FEBRERO-ABRIL

ALTURA TOTAL: 9,2m

ALT. PRIMERA BIFURCACIÓN: 1,7m

PERÍMETRO DEL TRONCO A 1,3m: 4,3m

PERÍMETRO DEL TRONCO EN LA BASE: 3,9m

DIAMETRO MÁXIMO DE COPA: 5,4m

TÉRMINO MUNICIPAL

LOSAR DE LA VERA (CÁCERES)

PARAJE

BARRERÓN DE ESCOBAREJO

COORDENADAS

40°11'32"N,5°36'05"O

40,190556,-5,603489

PROPIEDAD

PÚBLICA

FECHA DE DECLARACIÓN

DECRETO 63/2014, DE 29 DE ABRIL



Situado en el término municipal de Losar de la Vera dentro de la Reserva Regional de Caza, entre la parte alta del Barrerón de Escobarejo hasta desembocar en la Garganta de Cuartos, se encuentra un conjunto de veinte ejemplares de tejos que han sobrevivido a los incendios ocasionados a lo largo de los años, que acabaron con once de ellos y se localizan por su tronco blanquecino.

Los tejos son una especie protegida dada su mermada población. En la antigüedad su madera era muy apreciada para fabricar arcos y flechas, tanto es así, que en las islas Británicas diezmaron su población. Son autóctonos y se pueden encontrar en rodales aislados en las zonas más protegidas e inaccesible de las montañas.

Los "Tejos de Escobarejo" son ejemplares varias veces centenarios, presentando la mayoría de ellos daños debido a los incendios sufridos en la zona. El más característico del conjunto sorprende, no por sus dimensiones, sino por su capacidad de supervivencia. En su base se aprecia el daño causado por el fuego y prácticamente la mitad del ejemplar presenta el tronco blanco, que contrasta con la otra mitad verde y llena de vida.

Debido a su actual grado de deterioro y su falta de regeneración natural, se han tomado medidas más específicas para su protección, además de ser declarados Árboles Singulares.

RUTA

Hay que tomar la pista que sube hasta el Refugio el Berezo, en la Sierra de Losar. En este punto se deja el coche y se continúa andando por la vereda durante nueve kilómetros y medio, siguiendo las indicaciones.

Se recomienda llevar calzado adecuado.

Dificultad: alta



FIESTAS

Matanza Losareña (finales de invierno) es un evento que une tradición y folclore, con bailes y la tradicional matanza.

El Manolo (Carnaval), representación de la vida y la muerte de un vecino del pueblo, que legó todos sus bienes a los vecinos de Losar de la Vera y quería que se celebrara su muerte en carnaval.

Ferias en Honor del Stmo. Cristo de la Caridad (20 de julio).

Nuestra Señora de la Nieves. Fiesta de los cabreros (primer domingo de agosto).

Romería de San Cristóbal (segundo domingo de julio).

Romería de San Isidro (15 de mayo).

Santísimo Cristo de la Misericordia (16 de agosto).

PUNTOS DE INTERÉS CULTURAL

El Centro de Interpretación del Paludismo. Forma parte del Itinerario Cultural Europeo entorno a la figura del Emperador Carlos V.

Puente de Cuartos.

Ermita Cristo de la Misericordia, estilo barroco (s. XVIII).

Ermita de San Roque (s. XVIII).

Iglesia Parroquial Santiago Apóstol. Construcción de mampostería con refuerzos de sillería en las esquinas. Tres portadas permiten el acceso al interior.

Cruz de los Caídos.

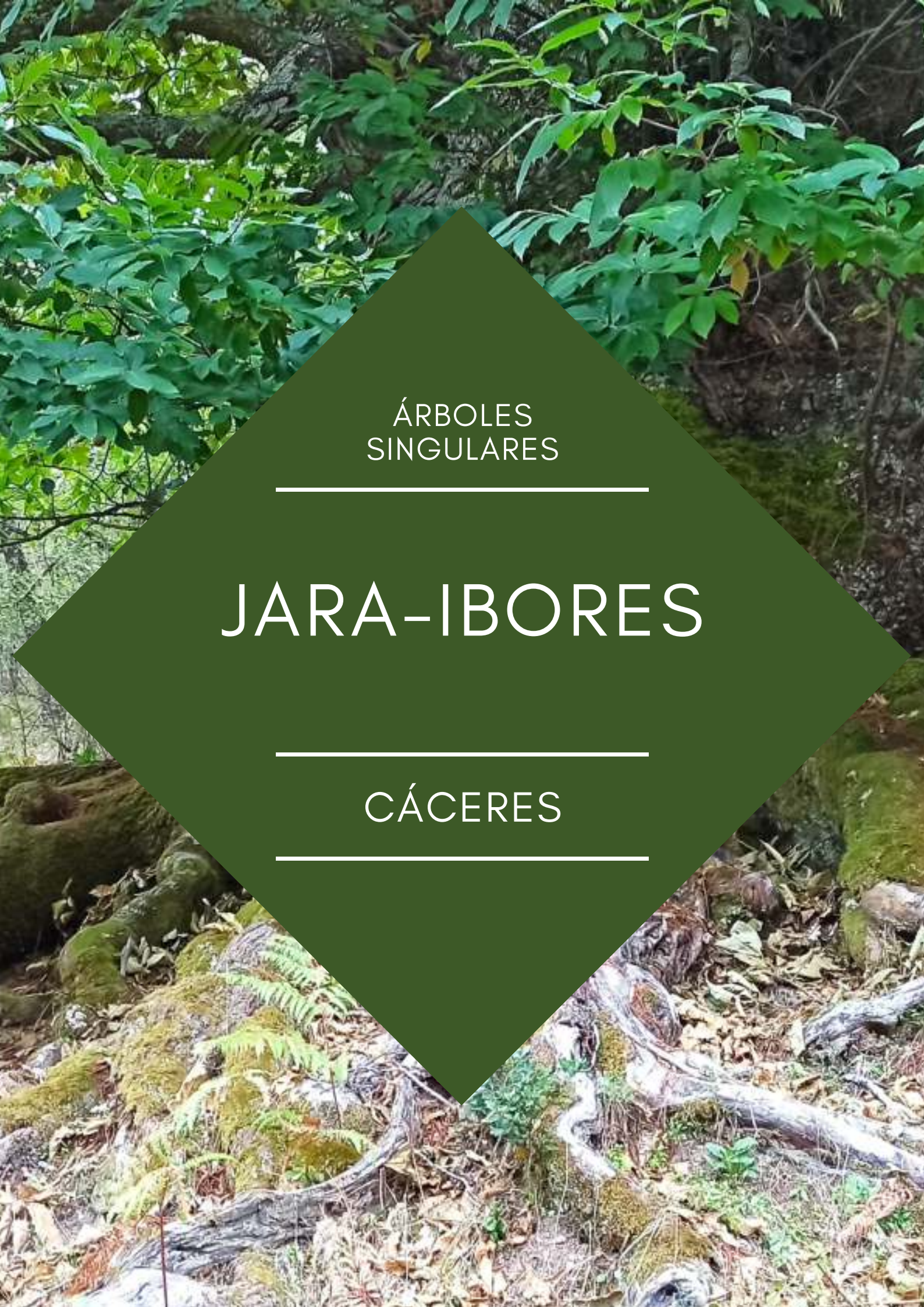
Piscina natural Vadillo.

Charcos: "La Herrera", "El Molino" y "Charco de la Luz".

Topiaria realizada por los jardines del pueblo.

GASTRONOMÍA

Sopa de cachuelas, morcillas mondongas, arroz con leche, cabrito al horno, caldereta de cabrito y pisto de tripillas con sangre.

A photograph of a forest floor with mossy rocks and fallen branches, overlaid with a large green diamond shape. Inside the diamond, the text 'ÁRBOLES SINGULARES' is centered at the top, followed by a horizontal line, then 'JARA-IBORES' in a larger font, another horizontal line, and finally 'CÁCERES' at the bottom.

ÁRBOLES
SINGULARES

JARA-IBORES

CÁCERES

CASTAÑOS DE CALABAZAS

CARACTERÍSTICAS

NOMBRE COMÚN: CASTAÑO

NOMBRE CIENTÍFICO:

CASTANEA SATIVA MILLER.

NOMBRE LOCAL O VERNÁCULO:

CASTAÑO DE CALABAZAS

EDAD ESTIMADA: 700 AÑOS

HOJA: CADUCA

FLORACIÓN: MAYO-JULIO

ALTURA TOTAL: 17,9m

ALT. PRIMERA BIFURCACIÓN: 5m

PERÍMETRO DEL TRONCO A 1,3m: 8,9m

PERÍMETRO DEL TRONCO EN LA BASE: 11,3m

DIÁMETRO MÁXIMO DE COPA: 20,7m

TÉRMINO MUNICIPAL

CASTAÑAR DE IBOR (CÁCERES)

PARAJE

GARGANTA DE CALABAZAS

CASTAÑO HUECO

COORDENADAS

39°37'21,3"N, 5°23'4,3"O

39,622581,-5,384528

PROPIEDAD

PRIVADA

FECHA DE DECLARACIÓN

DECRETO 76/2004, DE 18 DE MAYO



En uno de los parajes más hermosos de la comarca y situados al lado del arroyo, antes de llegar a la Chorrera de Calabaza, encontraremos el conjunto de los "Castaños de Calabazas".

Este conjunto lo componen quince castaños varias veces centenarios, quedando solo el tronco muerto de alguno de ellos, que hacen imaginar las dimensiones que alcanzaron.

El primero que se encuentra es el "Castaño del Postuero", más alejado del arroyo y el que tiene las dimensiones biométricas más grandes del conjunto, llegando a alcanzar más de diecisiete metros de alto. Seguidamente se encuentra el "Castaño de la Piedra" con un perímetro de tronco de siete metros y cuyas raíces se han desarrollado por encima de las piedras del talud, obteniendo así su nombre.

Aunque las dimensiones del "Castaño Huevo" nada tienen que ver con la de los anteriores, es el castaño que da nombre al paraje en el que se encuentra el conjunto. Este castaño debió de caerse hace tiempo y sus rebrotes crecieron fuertes sobre el árbol caído. Aún así, en la base quedó un hueco que se reforzó con piedras y durante años fue utilizado como refugio para proteger al ganado de los lobos.

Tras pasar los castaños, en una pedriza a la izquierda a pocos metros se encuentra el "Quejigo de la Fuente", árbol que llega a medir dieciséis metros y medio y merece la protección que se le ha otorgado por su belleza.

RUTA

La ruta que se puede seguir para llegar a los castaños es la llamada ruta de la "Chorrera de Calabazas" por el Puerto del Postuero.

Se inicia la ruta desde una curva pronunciada que está a la salida del pueblo en dirección a Guadalupe. Otra opción es dejar el coche y tomar la pista que sube, con bastante pendiente en algunos puntos, hasta el collado (que es la parte más alta). Desde este punto, el paseo es más cómodo. Hasta llegar a los castaños son unos cinco kilómetros y medio ida y vuelta.

Dificultad: media-alta



FIESTAS

Fiestas del Cristo de la Avellaneda (Semana Santa Domingo Ramos al Martes Pascua).

Romería (el fin de semana próximo al 15 de mayo).

Fiestas de San Benito Abad (del 11 al 14 de julio).

GASTRONOMÍA

Cabrito, floretas, aceite, queso y miel.

PUNTOS DE INTERÉS CULTURAL

Despoblado de la Avellaneda.

Grabados Rupestres de la Mina Ibor.

Grabados Rupestres de la Peña del Toro.

Herrería de Ibor.

Camorro del Castañar (geositio).

Cancho de las Narices (geositio).

Cueva del Castañar (monumento natural). Es necesario concertar la visita con antelación, sino tenemos cita previa podemos visitar el centro de interpretación de la Cueva del Castañar.

Peña del Toro.

Piscina natural.

Casitas de Papel río Gualija (Meandros del Gualija).

Canchos de Vadillo (geositio).

Río Viejas.

Chorrera de Calabazas

Castaños de Calabazas

Torre de Moros

Loreras río Viejas

ENEBRO DE CARRASCALEJO

CARACTERÍSTICAS

NOMBRE COMÚN: ENEBRO

NOMBRE CIENTÍFICO:

JUNIPERUS OXYCEDRUS L.

NOMBRE LOCAL O VERNÁCULO:

ENEBRO DE CARRASCALEJO

EDAD ESTIMADA: 300-350 AÑOS

HOJA: PRENNE

FLORACIÓN: MARZO-ABRIL

ALTURA TOTAL: 13m

ALT. PRIMERA BIFURCACIÓN: 1,6m

PERÍMETRO DEL TRONCO A 1,3m: 2,5m

PERÍMETRO DEL TRONCO EN LA BASE: 3,3m

DIÁMETRO MÁXIMO DE COPA: 10,9m

TÉRMINO MUNICIPAL

CARRASCALEJO (CÁCERES)

PARAJE

LAS VENTAS

COORDENADAS

39° 39'18,8"N, 5°14'57,4"O

39,655219,-5,249269

PROPIEDAD

PRIVADA

FECHA DE DECLARACIÓN

DECRETO 63/2014, DE 29 DE ABRIL



Situado solitario en el centro de la parcela, se encuentra el "Enebro de Carrascalejo". Este árbol sirvió de hito para delimitar dos parcelas y aunque hoy día pertenece a una sola, su copa se ha respetado para poder dar cobijo al ganado. Este enebro con sus grandes dimensiones, su belleza y el porte típico de la especie; es uno de los más importantes de Extremadura y de la Península Ibérica.

El magnífico ejemplar presenta una copa densa que se empieza a dividir claramente en dos sectores, siendo esta división provocada por la avanzada edad del ejemplar y la problemática de su tronco. Algunas de sus ramas presentan desgarr, debido a causas meteorológicas.

Se pueden apreciar contrafuertes en la base para contrarrestar la pendiente y los vientos dominantes. Su estado sanitario es bueno, sin embargo su estructura está comprometida ya que desde la base hasta la cruz se aprecia madera incluida, lo que divide al árbol en dos. En su cruz, se ha producido un colapso que ha creado una problemática fisura, que puede provocar que el árbol se parta por la mitad. A corto plazo se deberá intervenir para evitar perder este valioso ejemplar.

RUTA

Tomando el camino agrícola que comienza en la piscina municipal durante un kilómetro se llega hasta un cruce, donde se sigue el camino de la izquierda durante un kilómetro y medio más.

En la siguiente bifurcación se toma de nuevo el camino de la izquierda durante otro kilómetro hasta llegar al acceso de una parcela de siembra, donde se encuentra el ejemplar.

Dificultad: baja-media



FIESTAS

Fiesta patronal en honor a San Mateo (21 de septiembre).

Fiesta de la patrona Virgen de la Asunción (15 de agosto).

Fiesta Flor de la Jara. (Mes de abril o mayo).

Para el arraigo y conocimiento de las tradiciones, con mercado medieval y otras actividades culturales.

GASTRONOMÍA

Migas extremeñas, caldereta de cordero, degustación y catas de quesos en la quesería local, todos naturales.

Perrunillas, mantecados, rosca de muegano y otros dulces típicos locales.

PUNTOS DE INTERÉS CULTURAL

Iglesia-Parroquia de Nuestra Señora de la Asunción.

Antiguo Cementerio parroquial.

Hornos antiguos rehabilitados.

Pilas reconvertidas en el Punto del Peregrino.

Pilón de la Fragua.

Pozos urbanos rehabilitados.

Presa El Recuerda.

Puerto de Arrebatacapas.

Distintas rutas de senderismo y en bicicleta.

Complejo de ocio y deporte (piscina municipal, pista deportiva, merenderos, chozos rurales y pista de pádel).

ÁRBOLES
SINGULARES

JERTE

CÁCERES

CASTAÑOS DE ESCONDELOBO O CONDELOBO

CARACTERÍSTICAS

NOMBRE COMÚN: CASTAÑO

NOMBRE CIENTÍFICO:

CASTANEA SATIVA MILLER

NOMBRE LOCAL O VERNÁCULO:

CASTAÑOS DE SAN BERNABÉ

EDAD ESTIMADA: MÁS DE 800 AÑOS.

HOJA: CADUCA

FLORACIÓN: MAYO-JULIO

MEDIDAS DE ESCONDELOBO II

ALTURA TOTAL: 23,7m

ALT. PRIMERA BIFURCACIÓN: 2,4m

PERÍMETRO DEL TRONCO A 1,3m: 9,1m

PERÍMETRO DEL TRONCO EN LA BASE: 10,8m

DIÁMETRO MÁXIMO DE COPA: 23,7m

TÉRMINO MUNICIPAL

CASAS DEL CASTAÑAR (CÁCERES)

PARAJE

SIRRA DE SAN BERNABÉ

COORDENADAS

Escondelobos I: 40°6'8,2" N, 5°53'58,1" O / 40,102289,-5,899483

Escondelobos II: 40°6'2,7" N, 5°54'15" O / 40,100739,-5,904153

Escobachas: 40°05'58,6"N, 5°54'41"O / 40,099611,-5,911386

PROPIEDAD

PRIVADA

FECHA DE DECLARACIÓN

DECRETO 5/2006, DE 10 DE ENERO.



El castañar que se puede disfrutar en la sierra de San Bernabé, cuenta con castaños que estaban allí antes de establecerse Casas del Castañar.

Posee ejemplares supervivientes de enfermedades como la Tinta y la Asperilla que mermaron la población de castaños en la zona; y en el momento de su declaración, contaba con cinco castaños singulares.

A día de hoy, el conocido como el "Castaño de los Realengos" que poseía una altura superior a veinticinco metros y conservaba su porte natural, se encuentra descatalogado (Decreto 35/2016, de 15 de marzo) tras ser afectado por un incendio que quemó su tronco por completo.

Si se comienza la ruta circular marcada desde la izquierda, se puede apreciar un castañar tradicional que cuenta con varios ejemplares de gran tamaño, siendo la primera parada obligatoria el "Castaño de Escondelobo I", que posee un perímetro superior a los nueve metros, está totalmente hueco y sus tres cimales carecen de vida.

Al continuar con la ruta y aunque en el ejemplar no aparezca ningún panel informativo, se encuentra el "Castaño Escondelobos II", del que llamará la atención su porte y su gran altura. Su base, de casi once metros, lo hace el segundo árbol con el tronco más grande de Extremadura.

Llegando al fin de la ruta se encuentran los "Castaños de la Fuente de las Escobanchas". Éstos poseen unos portes figurativos muy poco comunes, teniendo el más peculiar forma de pulpo o mano. Este castaño colapsó partiéndose por el centro, quedando sus grandes ramas en el medio del camino. Muy cerca de éste, en una pedriza, se encuentra otro ejemplar que posee un porte donde apreciamos rebrotes juveniles que contrastan con un tronco viejo y retorcido y unas raíces al aire debido al arrastre del sustrato por las últimas lluvias.

RUTA

La ruta circular señalizada como SL CC35 (blanco y verde) que recorre todos los castaños declarados Árboles Singulares, parte de la calle Pasaderos junto a la travesía en dirección a Cabrero. La ruta no llega a 5 km con alguna zona de fuerte pendiente. No nos llevará más de un par de horas. No hay agua en el recorrido.

Dificultad: media-alta



ESCOBACHAS



ENCONDELOBOS II



ESCONDELOBOS I



FUENTE DE LAS ESCOBANCHAS

FIESTAS

Festividad del cerezo en flor. Entre marzo y abril.
Feria tradicional. Día 8 de agosto.
Fiestas patronales de San Roque. Día 16 de agosto.
Otoño Celta 7 de diciembre.

GASTRONOMÍA

Patatas revolconas.
Migas Extremeñas.
Caldereta de cabra y de cordero.
Cochinillo asado.
Dulces típicos acompañados de vino de pitarra y licor de gloria.

PUNTOS DE INTERÉS CULTURAL

Museo "Legado del Doctor Sayans"
Ruinas del antiguo poblado de Asperilla.
Restos del castro celta Riscos de Villavieja.
Centro de población con arquitectura popular de la zona.
Iglesia del siglo XV.
Numerosas rutas senderistas.

ROBLE DE PRADO SANCHO

CARACTERÍSTICAS

NOMBRE COMÚN: ROBLE

NOMBRE CIENTÍFICO:

QUERCUS PYRENAICA WILLD.

NOMBRE LOCAL O VERNÁCULO:

ROBLE DE PRADO SANCHO

EDAD ESTIMADA: 400 AÑOS.

HOJA: CADUCA

FLORACIÓN: ABRIL-MAYO

ALTURA TOTAL: 23m

ALT. PRIMERA BIFURCACIÓN: 1,98m

PERÍMETRO DEL TRONCO A 1,3m: 5,4m

PERÍMETRO DEL TRONCO EN LA BASE: 7,9m

DIÁMETRO MÁXIMO DE COPA: 30m

TÉRMINO MUNICIPAL

CABEZUELA DEL VALLE (CÁCERES).

PARAJE

PRADO SANCHO, ARROYO LA LOBERA.

COORDENADAS

40° 13'22" N, 5° 50'30" O

PROPIEDAD

PRIVADA

FECHA DE DECLARACIÓN

DECRETO 76/2004, DE 18 DE MAYO.



Subiendo desde Cabezuela del Valle hasta el Puerto de Honduras, junto al Arroyo de la Lobera en un enclave de difícil acceso, se encuentra el "Roble de Prado Sancho"; superviviente de la tala masiva de robles que se llevó a cabo en la zona durante el siglo XX para la construcción del ferrocarril.

Se ubica dentro de una hondonada que lo ha protegido de las adversidades climatológicas y está rodeado de arroyos que han proporcionado un suministro constante de humedad, lo cual ha favorecido su desarrollo. Este ejemplar de roble rebollo, es uno de los más espectaculares de la Península Ibérica. Su tronco está hueco debido a la avanzada edad del árbol, y su copa llega a medir treinta metros. Se puede observar como algunas de sus ramas se apoyan en el suelo, dándole un aspecto globoso y uniforme, ya que la copa es muy pesada.

Actualmente lo que más preocupa de este ejemplar es su biomecánica; ya que una de sus ramas ha tenido que apuntalarse debido al mal estado en que se encuentra. Está bifurcada en dos partes, una de ellas seca y otra con una gran grieta que supone un punto de entrada a patógenos. Esta circunstancia, unida a las quedades del tronco ya comentadas, hacen que haya que vigilarlo para evitar futuros desgarros.

RUTA

Se debe tomar la carretera que atraviesa el Puerto de Honduras, entre Hervás y Cabezuela del Valle, subiendo hasta las proximidades del puerto. Justo por debajo del Arroyo de la Lobera, se ve un prado rodeado por muros de piedra y en su interior se encuentra el roble.

La carretera da un gran rodeo para evitar el arroyo y el ejemplar no está señalizado, aunque existe en la cancela que da paso al prado un cartel no oficial que lo indica. Esta cancela debe ser cerrada al paso.

DIFICULTAD: Media-alta



FIESTAS

Fiestas Patronales Santiago y Santa Ana (25 y 26 de julio).

Ntra. Sra. de Peñas Albas (día 25 de marzo).

Quema del Judas (noche del Sábado de Gloria en abril). Tradición que emplea más de 4000 kilos de pólvora para reducir a cenizas a un pelele de 100 kilos de peso.

Feria del Ganado (día 8 septiembre). Se instalan los tradicionales chozos y se organizan variadas actividades que se desarrollan a lo largo de la feria.

Cabe destacar la fiesta del cerezo en flor, que es muy importante en la comarca.

PUNTOS DE INTERÉS CULTURAL

Casco histórico declarado Bien de Interés Cultural, el 21 de abril de 1998.

Iglesia parroquial de San Miguel Arcángel (s. XVII-XVIII). Asentada sobre el solar de la que fuera sinagoga de los hebreos.

Ermita de San Antonio (s. XVII-XVIII).

Ermita del Cristo de Peñas Albas (s. XVII-XVIII).

Ermita de Santiago (s. XVII-XVIII).

Museo escolar.

Museo de la Cereza.

Centro de Interpretación sobre el Agua.

Despoblado de Vadillo.

GASTRONOMÍA

Caldereta de cabrito.

Patatas "revolcás".

Migas.

Dulces:

Huesillos de santo.

Cañas.





ÁRBOLES
SINGULARES

LAS HURDES

CÁCERES

ENEBRO DE LAS MESTAS

CARACTERÍSTICAS

NOMBRE COMÚN: ENEBRO
 NOMBRE CIENTÍFICO:
JUNIPERUS OXYCEDRUS L.
 NOMBRE LOCAL O VERNÁCULO:
 ENEBRO DE LAS MESTAS
 EDAD ESTIMADA: 350-400 AÑOS.
 HOJA: PERENNE
 FLORACIÓN: MARZO-ABRIL
 ALTURA TOTAL: 16,1m
 ALT. PRIMERA BIFURCACIÓN: 9m
 PERÍMETRO DEL TRONCO A 1,3m: 2,2m
 PERÍMETRO DEL TRONCO EN LA BASE: 2,6m
 DIAMETRO MÁXIMO DE COPA: 10,3m

TÉRMINO MUNICIPAL

LADRILLAR (CÁCERES).

PARAJE

LAS MESTAS

COORDENADAS

40°25'33"N, 6°08'47"O
 40,425713,-6,146398

PROPIEDAD

PRIVADA

FECHA DE DECLARACIÓN

DECRETO 36/2001, DE 6 DE MARZO.



Situado en pleno casco urbano; se encuentra este peculiar ejemplar. Su biometría y su porte, tan alejado del natural, hacen de él uno de los enebros más importantes a nivel nacional y se presupone que fue traído desde la sierra cercana. Es uno de los ocho primeros árboles que se protegieron en Extremadura bajo la figura de Árbol Singular.

Llama la atención su tronco limpio que no se bifurca hasta los nueve metros de altura, saliendo en este punto una maraña de ramas que se entremezclan unas con otras y caen hacia abajo confiriéndole un aspecto de péndulo muy característico. Se observa también una defoliación acusada debida a la edad avanzada del ejemplar y a la zona en la que está ubicado, ya que el suelo del que dispone es escaso.

Sus raíces superficiales son muy sensibles por lo que no se debe traspasar el vallado que lo rodea para evitar daños.

En su tronco se aprecian un agujero realizado por un pájaro carpintero en el que habitaban las avispas, heridas en su base; y en alguna de sus ramas secundarias, también pueden observarse fisuras. Todo ello puede causar problemas en el futuro.

RUTA

Resulta muy fácil de localizar pues se encuentra dentro del casco urbano de Las Mestas, tras unas casas que hay en el cruce de la carretera a La Alberca, junto a la Casa Forestal de Las Mestas, pedanía de Ladrillar (Cáceres)

DIFICULTA: baja

FIESTAS

Carnaval Hurdano (2 de marzo), Fiestas de Interés Turístico en Extremadura. Cada año se celebra en una alquería diferente y el público puede encontrar personajes, leyendas y platos típicos de Las Hurdes.

Matanza tradicional hurdana (23 de marzo) con degustación de los productos típicos de la matanza

PUNTOS DE INTERÉS CULTURAL

Riomalo de Arriba (Alquería) es la que cuenta con más patrimonio histórico, con calles típicamente hurdanas.

Centro de Interpretación e Información de Las Hurdes.

Ermita de Ladrillar.

En **Las Mestas** (Alquería) se destaca la Iglesia de Nuestra Sra. del Carmen. También podemos visitar las **antiguas almazaras y la factoría** que creó el Rey Alfonso XIII.

En **Cabezo** (Alquería) recomendamos sus calles típicas y sus vistas.

GASTRONOMÍA

Ensalada de limón.

Migas hurdanas.

Cabrito asado.

Miel.

Torrijas.

Matajambres.

Floretas.

Rosquillas.



MADROÑO DE GUIJARROBLANCO

CARACTERÍSTICAS

NOMBRE COMÚN: MADROÑO

NOMBRE CIENTÍFICO:

ARBUTUS UNEDO L.

NOMBRE LOCAL O VERNÁCULO:

MADROÑO DE GUIJARROBLANCO

EDAD ESTIMADA: 250-300 AÑOS.

HOJA: PERENNE

FLORACIÓN: OCTUBRE-DICIEMBRE

ALTURA TOTAL: 14,6m

ALT. PRIMERA BIFURCACIÓN: 1,3m

PERÍMETRO DEL TRONCO A 1,3m: 5,6m

PERÍMETRO DEL TRONCO EN LA BASE: 5,5m

DIÁMETRO MÁXIMO DE COPA: 14,2m

TÉRMINO MUNICIPAL

PINOFRANQUEADO (CÁCERES).

PARAJE

CANAL GRANDE DE LOS BARRERONES

COORDENADAS

40°20'23,1"N, 6°22'56,3"O

40,339736,-6,382303

PROPIEDAD

PÚBLICA

FECHA DE DECLARACIÓN

DECRETO 76/2004, DE 18 DE MAYO.



En la zona de Las Hurdes, los madroños alcanzan grandes dimensiones, y popularmente se utiliza el término "Madroña" cuando se trata de este tipo de ejemplares de gran tamaño. Por ello, aunque es un madroño, se denomina popularmente "Madroña de Guijarroblanco".

La ruta que lleva hasta este ejemplar se interna en el valle de Guijarroblanco formado por un bosque mixto donde destacan las encinas y los madroños.

Este magnífico ejemplar se sitúa en una pendiente, por lo que ha tenido que crear unos grandes contrafuertes. Destaca también por su copa segmentada que se va reduciendo ya que se trata de un ejemplar de avanzada edad, un tronco hueco con rebrotes basales fuertes que serán sus sucesores y varias heridas que se han producido a lo largo de los años por diversos motivos, (la más grande se produjo tras la caída de una encina). Sus ramas están próximas unas a otras y muchas de ellas han creado zonas con madera incluida.

Su estructura puede peligrar ya que hay una grieta en una rama principal que puede romperse por el peso produciendo un desequilibrio en el árbol, por lo que habrá que vigilarlo.

RUTA

Si se sigue la carretera que conduce al Puerto de Esperabán, se debe tomar la carretera en dirección a El Castillo. Llegando al cruce de la carretera que sube a la alquería de Avellanar, se toma la pista forestal que cruza el río y conduce hasta el Valle de Guijarroblanco durante unos cuatro kilómetros, hasta ver a la izquierda una pista secundaria que está en mal estado y tiene un fuerte desnivel. Se toma dicha pista y en un kilómetro se llega a un castañar; donde encontraremos una vereda en su parte alta que se interna en el bosque. Tras seguirla durante unos cincuenta y cruzar un regato, se encuentra "La Madroña".

DIFICULTAD: media-alta



FIESTAS

Noche del Terror (primer fin de semana de agosto). Se realiza en la alquería del Castillo Viernes Mayor (primer viernes de agosto), consiste en un gran mercado, con un certamen de tamborileros y otras actividades.

San Andrés (30 noviembre), mercado dedicado a la matanza tradicional.

Santísimo Cristo de la salud (14 septiembre)

La Enramá (último domingo de agosto). Consiste en el emparejamiento temporal de personas solteras del pueblo. Fiesta declarada de interés Turístico Regional. Romería nuestra Señora de las Hurdes (primer domingo de mayo).

Nuestra Señora de la Encina (15 de agosto).

PUNTOS DE INTERÉS CULTURAL

Centro de documentación de Las Hurdes. Cuenta con una gran biblioteca con documentos que hablan de la cultura de la comarca.

Piscina natural.

Alquerías (Erías, Ovejuel, La Muela, El Robledo, Horcajo, Aldehuela, Castillo, Avellanar, Mesegal y Saucedá).

GASTRONOMÍA

Ensalada de limón.

Patatas meneás.

Moje de peces.



TEJOS DEL CEREZAL

CARACTERÍSTICAS

NOMBRE COMÚN: TEJOS

NOMBRE CIENTÍFICO:

TAXUS BACCATA L.

NOMBRE LOCAL O VERNÁCULO:

TEJOS DEL CEREZAL

HOJA: PERENNE

FLORACIÓN: FEBRERO-ABRIL

ALTURA TOTAL: 11m

ALT. PRIMERA BIFURCACIÓN: 1,6m

PERÍMETRO DEL TRONCO A 1,3m: 3,4m

PERÍMETRO DEL TRONCO EN LA BASE: 4,2m

DIÁMETRO MÁXIMO DE COPA: 16m

TÉRMINO MUNICIPAL

NUÑOMORAL (CÁCERES).

PARAJE

ARROYO DEL CEREZAL/LOS TEJARES

COORDENADAS

40°22'33,7"N, 6°15'29,8"O

40,376036,-6,258269

PROPIEDAD

PÚBLICA

FECHA DE DECLARACIÓN

DECRETO 36/2001, DE 6 DE MARZO.



Situado a la cabecera del Arroyo del Cerezal en Cerezal (pedanía de Nuñomoral), encontramos el conjunto mejor conservado de tejos de la región. Lo componen más de cincuenta ejemplares varias veces centenarios y más de un centenar de ejemplares juveniles procedentes del regenerado de la especie, lo cual augura un buen futuro para este conjunto.

Los tejos son una especie muy antigua que ha tenido distintas utilidades a lo largo de la historia. Una de sus características principales es que todo el árbol es venenoso, salvo el arilo que se puede comer con cuidado de no tragar la semilla. Tal es el grado de toxicidad que en la época de los romanos, los enemigos se suicidaban envenenándose con los frutos del tejo antes de ser atrapados.

De este conjunto, los más antiguos se sitúan al inicio de la zona de protección junto al arroyo y destaca un ejemplar que llega a medir más de diez metros de altura y se encuentra en buen estado general, aunque alguna de sus ramas se ha quebrado por el peso. Llama la atención que en el tronco han grabado unas iniciales, muestra de poco civismo y respeto a la naturaleza. Se aconseja observar este conjunto desde el mirador, donde no se dañará el entorno y se contribuirá a la protección de estos ejemplares.

RUTA

En la Presa de Arrocerezal se inicia la señalización de la ruta de la Senda del Correo. Se seguirá esta senda y tras cruzar el arroyo del Cerezal por una pasarela de madera, encontraremos una bifurcación que indica la Senda de los Tejos, que finaliza en el Mirador. El recorrido dura aproximadamente una hora y media, con una dura subida.

Se recomienda llevar agua y si el tiempo es húmedo, extremar la precaución para evitar caídas.

Dificultad: Alta

FIESTAS

San Blas (3 y 4 de febrero). Fiesta local. Fiestas en las distintas Alquerías.

PUNTOS DE INTERÉS CULTURAL

Iglesia de Nuñomoral (s. XVI).

Centro de Interpretación de la Casa Hurdana.

Chorro de la Miacera. Salto de agua de unos 100 metros de altura.

Petroglifos en distintas alquerías.

Volcán del Gasco. Pertenecientes a la Red de Espacios Protegidos de Extremadura, fue declarado Lugar de Interés Científico el 29 de julio de 2003.



GASTRONOMÍA

Cabrito a la brasa, cochifrito en caldereta, ensalada de limón, matajambres, roscas, huesillos, embutidos y miel.

ÁRBOLES
SINGULARES

MONFRAGÜE

CÁCERES

ALCORNOCHE DE LA DEHESA BOYAL

CARACTERÍSTICAS

NOMBRE COMÚN: ALCORNOCHE

NOMBRE CIENTÍFICO:

QUERCUS SUBER L.

NOMBRE LOCAL O VERNÁCULO:

ALCORNOCHE DE LA DEHESA BOYAL DE MIRABEL O "EL GRUESO"

EDAD ESTIMADA: 350 AÑOS

HOJA: PERENNE

FLORACIÓN: MARZO-JUNIO

ALTURA TOTAL: 20,1m

ALT. PRIMERA BIFURCACIÓN: 3,2m

PERÍMETRO DEL TRONCO A 1,3m: 6,8m

PERÍMETRO DEL TRONCO EN LA BASE: 7,7m

DIÁMETRO MÁXIMO DE COPA: 24,9m

TÉRMINO MUNICIPAL

MIRABEL (CÁCERES).

PARAJE

DEHESA BOYAL. MUP 132

COORDENADAS

39°50'46.8"N, 6°14'39,5"O

39,846342,-6,244317

PROPIEDAD

PÚBLICA

FECHA DE DECLARACIÓN

DECRETO 35/2016, DE 15 DE MARZO.



En Mirabel se encuentran dos bellos alcornoques declarados como Árboles Singulares de Extremadura. En esta ocasión, se trata del "Alcornoque de la Dehesa Boyal de Mirabel", que ha tenido un gran desarrollo debido a que se encuentra situado en una zona de umbría. Su tronco llega a medir casi siete metros, por lo que es conocido popularmente como "El Grueso".

Este magnífico ejemplar presenta su copa dividida en sectores y la defoliación de las ramas en la zona más próxima al tronco, indica que es un árbol que ha entrado en senescencia. Es un árbol obligado a crear unos grandes contrafuertes y con una gran copa, grandes chupones internos y ramas insertadas con ángulos muy abiertos, que suponen un problema; ya que el peso que soportan las ramas junto con su horizontalidad puede hacer que se desgarre, provocando inestabilidad, además de aumentar la posibilidad de plagas y enfermedades. Se debe vigilar para tomar las medidas necesarias de cara a su conservación.

RUTA

Saliendo de Mirabel en dirección a Serradilla se llega al acceso del Castillo de la Peña de Acero o de Mirabel.

En este punto, a la derecha de la carretera y en plena curva, arranca una pista asfaltada que conduce a una presa de abastecimiento, que se seguirá unos novecientos metros hasta la entrada de la Dehesa Boyal de Mirabel. En este punto tomaremos el camino que sale a la derecha, siguiendo las indicaciones de la "Ruta de umbría", tomando el camino de la derecha en la bifurcación.

Habrá que pasar un muro de piedra y una cancilla (dejando a la izquierda una caseta blanca) continuando aproximadamente durante unos trescientos metros. Se encuentra a la derecha una cuadra para el ganado con el techo azul, siguiendo el camino unos ciento cincuenta metros más, donde se encuentra este espectacular ejemplar.

DIFICULTAD: Baja

FIESTAS

Las Candelas (primer domingo de febrero)

Fiestas de la Virgen de la Jarrera (Fin de semana siguiente al Domingo de Resurrección).

Feria de la Caza (Segundo domingo de mayo).

Romería de San Isidro (15 mayo o sábado más próximo).

Encuentro juvenil Mirabel Te Llena (fin de semana con luna llena de julio). Con actividades de ocio y tiempo libre, piraguas, ruta senderista.

Carrera Popular de Mirabel (a mediados de agosto)

Ferias y Fiestas (último fin de semana de agosto)

PUNTOS DE INTERÉS CULTURAL

Castillo de Mirabel.

Rollo.

Iglesia de Nuestra Señora de la Asunción.

Cruz del Humilladero.

Fuente de la Marquesa.

GASTRONOMÍA

Sopa de tomate, sopa de ajo, migas Extremeñas, criadilla de tierra, caldereta de cordero, perrunillas, mantecados y floretas.



ALCORNOCHE PADRE NUESTRO O SANTO

CARACTERÍSTICAS

NOMBRE COMÚN: ALCORNOCHE

NOMBRE CIENTÍFICO:

QUERCUS SUBER L.

NOMBRE LOCAL O VERNÁCULO:

ALCORNOCHE PADRE NUESTRO O SANTO

EDAD ESTIMADA: 350 AÑOS

HOJA: PERENNE

FLORACIÓN: MARZO-JUNIO

ALTURA TOTAL: 22m

ALT. PRIMERA BIFURCACIÓN: 3,2m

PERÍMETRO DEL TRONCO A 1,3m: 5,1m

PERÍMETRO DEL TRONCO EN LA BASE: 8m

DIÁMETRO MÁXIMO DE COPA: 25,7m

TÉRMINO MUNICIPAL

MIRABEL (CÁCERES).

PARAJE

DEHESA BOYAL. MUP 132

COORDENADAS

39°50'55"N, 6°14'10,6"O

39,848600,-6,236286

PROPIEDAD

PÚBLICA

FECHA DE DECLARACIÓN

DECRETO 63/2014, DE 29 DE ABRIL.



El "Alcornoque Padre Nuestro o Santo" es otro de los dos alcornoques declarados en Mirabel, siendo este ejemplar muy apreciado por los habitantes del municipio.

Este alcornoque es el más grande de la dehesa de Mirabel y está situado en una vaguada con bastante humedad que ha contribuido a su potente desarrollo. Tanto es así que este árbol se observa destacar de entre los demás desde el propio Castillo de Mirabel. Su gran tronco libre de ramas a más de tres metros, ha proporcionado una gran cantidad de corcho. Se aprecian grandes contrafuertes del lado de la ladera que impiden que el árbol caiga y su copa, está dividida en sectores que le da un aspecto irregular. Alguna de las heridas producidas por la caída de grandes ramas, no se han podido compartimentar correctamente, lo que supone una vía de entrada para patógenos. También se observa algunos ramillos secos, que pueden denotar un problema fitosanitario.

RUTA

Saliendo de Mirabel en dirección a Serradilla se llega al acceso del Castillo de la Peña de Acero o de Mirabel.

En este punto, a la derecha de la carretera y en plena curva, arranca una pista asfaltada que conduce a una presa de abastecimiento, que se seguirá unos novecientos metros hasta la entrada de la Dehesa Boyal de Mirabel y continuando otros seiscientos metros por la pista de la misma, se encuentra el ejemplar.

Se aconseja dejar el coche en el aparcamiento del castillo y seguir la ruta a pie admirando este espectacular paisaje.

DIFICULTAD: baja

FIESTAS, GASTRONOMÍA Y PUNTOS DE INTERÉS CULTURAL

Consultar ALCORNOCHE DE LA DEHESA BOYAL DE MIRABEL.



ALMEZ DE LUGAR NUEVO

CARACTERÍSTICAS

NOMBRE COMÚN: ALMEZ

NOMBRE CIENTÍFICO:

CELTIS AUSTRALIS L.

NOMBRE LOCAL O VERNÁCULO:

ALMEZ DE LUGAR NUEVO

EDAD ESTIMADA: 200 AÑOS

HOJA: PERENNE

FLORACIÓN: ABRIL-MAYO

ALTURA TOTAL: 18m

ALT. PRIMERA BIFURCACIÓN: 1,4m

PERÍMETRO DEL TRONCO A 1,3m: 4,8m

PERÍMETRO DEL TRONCO EN LA BASE: 5,4m

DIÁMETRO MÁXIMO DE COPA: 21,9m

TÉRMINO MUNICIPAL

SERRADILLA (CÁCERES).

PARAJE

LUGAR NUEVO, HUERTO DEL HORANZO.

COORDENADAS

39°50'40"N, 6°1'34"O

39,844556,-6,026000

PROPIEDAD

PÚBLICA

FECHA DE DECLARACIÓN

DECRETO 76/2004, DE 18 DE MAYO.



El almez es un árbol vinculado a muchos ritos y tradiciones. Se solía poner cercano a las ermitas, monasterios y casas ya que se creía que si tenías uno cerca estarías protegido, y en otros lugares decían que la flauta de madera de almez espantaba a los lobos y monstruos del bosque.

El "Almez de Lugar nuevo" se encuentra en el Parque Nacional de Monfragüe, muy cerca de Villareal de San Carlos en el huerto del Horanzo, que ya está abandonado. Este almez es el más importante de Extremadura, ya que posee unas dimensiones excepcionales llamando la atención su tronco viejo y hueco que contrasta con su copa globosa y juvenil.

El tronco está prácticamente hueco presentando abultamientos, verrugas y oquedades. Además, un gran porcentaje de las ramas más antiguas tienen fisuras, oquedades o incluso falta parte de ellas, lo que hace que las ramas no sean estables y que tengan más posibilidades de caer. Respecto a las ramas más juveniles producto de los desmoches sufridos, se extienden llegando incluso a topar con las copas de los árboles que lo rodean.

Hay que vigilar que no haya caída excesiva de ramas y que las heridas de gran diámetro se compartimenten de forma eficiente para evitar la entrada de patógenos.

RUTA

Situado en Villarreal de San Carlos en el Parque Nacional de Monfragüe, hay que bajar hacia el Huerto del Horanzo, pasando los chozos, para encontrar el almez.

DIFICULTAD: baja



FIESTAS

Fiesta de Nuestra Señora de la Asunción (15 de agosto) novenas, ofrendas florales y rosarios en los días previos.

Fiestas patronales de San Agustín (20-31 de agosto).

Día del Smo. Cristo de la Victoria (14 de septiembre) peregrinos y visitantes acuden al Santuario del Smo. Cristo de la Victoria a rendirle culto.

Día del Voto de Villa (domingo siguiente al día 14 de septiembre) fiesta local muy antigua, en acción de gracias al Santísimo Cristo de la Victoria.

GASTRONOMÍA

Dulces y panes artesanales: "Pan de Canteronis".

Dulce típico: "La Pringá".

Embutidos y derivados del cerdo: "Patatera de Serradilla".

PUNTOS DE INTERÉS

CULTURAL

Smo. Cristo de la Victoria: talla de madera realizada en 1635.

Se le atribuyen numerosos milagros y es visitada por peregrinos.

Yacimientos arqueológicos.

Parque Nacional de Monfragüe.

Garganta del Fraile.

Fuentes:

Fuente del Capillo.

Fuente Nueva.

Fuente de los Grifos.

Fuente de Las Huertas.

Ermita de San Antonio.

Ermita de Santa Ana.

Ermita de Santa Bárbara.

Ermita de Santa Catalina (s. XVI y s. XVII).



ÁRBOLES
SINGULARES

MONTÁNCHÉZ

CÁCERES

ENCINA LA NIETA

CARACTERÍSTICAS

NOMBRE COMÚN: ENCINA

NOMBRE CIENTÍFICO:

QUERCUS ILEX SUBSP. *BALLOTA*
(DESF.) SAMPAIO.

NOMBRE LOCAL O VERNÁCULO:

ENCINA LA NIETA

EDAD ESTIMADA: 500 AÑOS

HOJA: PERENNE

FLORACIÓN: MARZO-MAYO

ALTURA TOTAL: 12,1m

ALT. PRIMERA BIFURCACIÓN: 7m

PERÍMETRO DEL TRONCO A 1,3m: 5,1m

PERÍMETRO DEL TRONCO EN LA BASE: 6,8m

DIÁMETRO MÁXIMO DE COPA: 19,2m

TÉRMINO MUNICIPAL

TORRE DE SANTA MARÍA (CÁCERES).

PARAJE

EL CANALÓN

COORDENADAS

39° 15'30" N, 6° 6'25" O

PROPIEDAD

PRIVADA

FECHA DE DECLARACIÓN

DECRETO 76/2004, DE 18 DE MAYO.



En esta comarca de grandes encinas, sorprende que podamos encontrar tres de las encinas declaradas tan cerca unas de otras. En Torre de Santa María, se encuentra "La Nieta", encina muy curiosa, ya que su porte recuerda más al de un alcornoque, pasando quizá por esto desapercibida durante años.

Está claramente desfigurada y ha sufrido grandes daños, no sólo por haber sufrido podas en altura sino también por las inclemencias del tiempo. En concreto en 2013 cayó un gran cimbal que arrastró varias de sus ramas por culpa de un temporal. Recientemente ha perdido otro que ha disminuido su altura, por lo que su copa cada vez está más sectorizada y defoliada.

Aparte de esta pérdida de copa, en la base presenta varias heridas producidas por aperos, agujeros y signos de afección por agallas en las hojas, con una incidencia media. Ésta es una plaga menor, siempre y cuando el ataque al ejemplar no sea excesivo. Fisiológicamente está en regresión, con una defoliación acusada y produciendo bellotas muy pequeñas. El árbol está comprometido, pues parece que no está respondiendo bien a los problemas que presenta.

RUTA

Tomando la salida en dirección Salvatierra de Santiago desde Torre de Santa María por la EX-381, a pocos metros aparece una entrada a la derecha que conduce al ejemplar.

DIFICULTAD: baja



FIESTAS

Día de San Mateo y La Fiesta de los Tablero (21 de septiembre).

Fiesta de San Juan (24 junio).

Fiestas en honor a Nuestra Señora de Fátima (primer sábado de mayo).

Fiestas de agosto (primer fin de semana de agosto).

PUNTOS DE INTERÉS CULTURAL

Edificaciones señoriales con interesante organización de patios.

Iglesia de Nuestra Señora de la Asunción. Es de planta rectangular, de una sola nave, dividida en cuatro tramos.

Parque del Arrolino.

GASTRONOMÍA

Caldereta de cordero, migas extremeñas, productos derivados del cerdo como jamón, chorizo y salchichón.



ENCINA LA SOLANA O DE SEBASTIÁN

CARACTERÍSTICAS

NOMBRE COMÚN: ENCINA

NOMBRE CIENTÍFICO:

QUERCUS ILEX SUBSP. BALLOTA
(DESF.) SAMPAIO.

NOMBRE LOCAL O VERNÁCULO:

ENCINA LA SOLANA O DE SEBASTIÁN

EDAD ESTIMADA: 500 AÑOS

HOJA: PERENNE

FLORACIÓN: MARZO-MAYO

ALTURA TOTAL: 14m

ALT. PRIMERA BIFURCACIÓN: 2m

PERÍMETRO DEL TRONCO A 1,3m: 5,4m

PERÍMETRO DEL TRONCO EN LA BASE: 6,2m

DIÁMETRO MÁXIMO DE COPA: 20m

TÉRMINO MUNICIPAL

VALDEFUENTES (CÁCERES).

PARAJE

JUNCOSO

COORDENADAS

39° 18'13" N, 6° 9'12" O

PROPIEDAD

PRIVADA

FECHA DE DECLARACIÓN

DECRETO 140/2005, DE 7 DE JUNIO.



Esta encina muy valorada y apreciada en la comarca por su elevadísima producción de bellota (superando los mil kilogramos algunos años), toma su nombre del antiguo propietario, D. Sebastián Solano, y se encuentra aislada en medio de la parcela.

En tiempos debió haber sido un ejemplar espectacular, pero a día de hoy ha perdido gran parte de su copa, creando un desequilibrio entre el vuelo y su sistema radicular. En su día, perdió dos grandes cimales, pero la vitalidad del ejemplar seguía siendo buena. Actualmente, ha perdido otra gran rama principal quedando ésta unida al árbol sólo por una estrecha línea. La caída puede haberse debido al gran peso que soportaba la rama, que, junto con un ángulo de inserción muy abierto, ha provocado la quiebra, aunque también puede deberse a un insecto llamado *Cerambyx*, ya que se observan agujeros en tronco y ramas. Este insecto es muy perjudicial ya que crea galerías en el interior del árbol, debilitándolo y llegando a ocasionar su muerte.

El *Cerambyx* y la Seca están diezmando el número de encinas y alcornoques de nuestra dehesa, siendo ambos problemas de difícil solución.

RUTA

Tomando la carretera en dirección a Cáceres, a unos tres kilómetros y medio a la izquierda de la carretera se encuentra la entrada de la finca donde se celebra la romería del pueblo. Hay que continuar hacia el paraje El Juncoso cruzando un puente y atravesar un murete de piedra, donde está el ejemplar.

Otra opción es partir desde la calle del Monte, tomando la pista de tierra durante doscientos metros hasta un camino a la derecha que se sigue durante seiscientos cincuenta metros, para tomar otro desvío a la izquierda que habrá que recorrer durante casi dos kilómetros hasta llegar a un cruce donde se toma el camino que sale a la derecha durante ochocientos cincuenta metros. En este punto, hay que tomar otro camino que sale a la izquierda durante trescientos metros hasta encontrar una alambrada y un cartel indicando el camino hacia la encina. A partir de aquí hay que seguir andando durante doscientos metros, pasando varias cancelas que hay que ir cerrando al paso para no salga el ganado; encontrando la encina aislada.



FIESTAS

Feria Agroalimentaria (primera quincena de marzo).

Semana Santa (entre otras actividades Representación de La Pasión: Sábado de Gloria. Festival de Música Vallepop (julio)

Ntra. Sra. Virgen de Bienvenida (15 de agosto).

San Agustín (8 agosto) con la celebración de la Feria del Ganado.

La Fiesta de Los Tableros (sábado más cercano a la Virgen del Rosario (7 octubre). Fiesta colorida que consiste en una procesión donde las madrinas, las tableras y los danzadores van bailando la danza del "Chicurrichi" durante la procesión de la Virgen del Rosario. Posteriormente se subastan los tableros y el Ofertorio Popular.

PUNTOS DE INTERÉS CULTURAL

Esgrafiados: decoración de fachadas de influencia morisca, reconocida en 2013 como "Capital Regional del Esgrafiado".

Puentes Romanos

Paraje de Casillas

GASTRONOMÍA

Queso de oveja y crema de Valdefuentes (premiado en la feria del queso de Trujillo).

Vino de pitarra, higos y sus derivados (denominados con la marca "Alimentos de Extremadura). Embutidos.



ENCINA LA TERRONA

CARACTERÍSTICAS

NOMBRE COMÚN: ENCINA

NOMBRE CIENTÍFICO:

QUERCUS ILEX SUBSP. BALLOTA
(DESF.) SAMPAIO.

NOMBRE LOCAL O VERNÁCULO:

ENCINA LA TERRONA

EDAD ESTIMADA: 800 AÑOS

HOJA: PERENNE

FLORACIÓN: MARZO-MAYO

ALTURA TOTAL: 16m

ALT. PRIMERA BIFURCACIÓN: 1,5m

PERÍMETRO DEL TRONCO A 1,3m: 7,9m

PERÍMETRO DEL TRONCO EN LA BASE: 9m

DIÁMETRO MÁXIMO DE COPA: 27,3m

TÉRMINO MUNICIPAL

ZARZA DE MONTÁNCHÉZ (CÁCERES).

PARAJE

LA DEHESA

COORDENADAS

39°16'27"N, 6°1'22"O

PROPIEDAD

PRIVADA

FECHA DE DECLARACIÓN

DECRETO 36/2001, DE 6 DE MARZO



Si hay en Extremadura un símbolo vegetal esa es "La Terrona", la encina con mayúsculas. Es la mayor encina de la región y probablemente de España. Muy querida y valorada por los visitantes y habitantes de Zarza de Montánchez, "La Terrona" fue junto con la Encina de "La Marquesa", de las primeras encinas en ser declaradas.

A día de hoy "La Terrona", ha sido respetada y cuidada por los propietarios de la finca que apenas le han hecho podas drásticas conservándola casi intacta y, aunque sufrió daños en su copa debido a un temporal, conserva unas dimensiones espectaculares. Cuando se observa, nada hace suponer los trabajos arbóreos realizados por especialistas durante más de diez años, que han ido rebajando su copa progresivamente para quitar tensión a la cruz. También se le añadieron quince apoyos para soportar su carga.

Hay que recordar que se trata de un árbol con más de ochocientos años. Su vitalidad es de admirar, pues ha respondido bien a los problemas que se le han ido presentando. Este monumental ejemplar tiene una copa regular y abundante, aunque en su base hay oquedades y su cruz está dañada, de momento no preocupa la estabilidad, lo que permite seguir disfrutando de ella.

RUTA

Se toma el antiguo camino de La Cumbre, junto a la piscina de Zarza de Montánchez. Atravesando un pequeño puente de piedra, hay que continuar por una zona adeshada con muros de piedra.

Es un paseo de menos de media hora andando. Se recomienda dejar el coche en el pueblo o en el merendero que se encuentra cerca de "La Terrona". La ruta está bien señalizada.

DIFICULTAD: baja



FIESTAS

Fiesta del Pan y el Queso (19 enero). Conmemora una batalla entre moros y cristianos que habitaban en este lugar. Como recompensa se les convidó a pan y queso de cabra.

Conmemoración de la "Encina Terrona" (Sábado Santo).

Romería Virgen de Fátima (primer sábado próximo al día 13 de mayo).

Semana cultural (primera semana de agosto).

Fiesta del Cristo (14 septiembre).

Fiesta de San Miguel (29 septiembre).

PUNTOS DE INTERÉS CULTURAL

Iglesia de San Miguel Arcangel: monumento declarado de Interés Histórico Artístico (s. XVI).

Cruces de camino.

Ermita de San Salvador o Fuente Santa. En ruinas (anterior al s. XVI).

Los Atambores. Rocas que forman cuevas, que si la tocan suena un ruido que parece un tambor.

Puente Romano.

GASTRONOMÍA

La caldereta de cordero, sopa de tomate, migas con torreznos, roscas de lustre, bollos de pascua, perrunillas, piñonates y flores.

ÁRBOLES
SINGULARES

SIERRA DE GATA

CÁCERES

CASTAÑOS DEL COBIJO O DE LOS OJESTOS

CARACTERÍSTICAS

NOMBRE COMÚN: CASTAÑO

NOMBRE CIENTÍFICO:

CASTANEA SATIVA MILLER

NOMBRE LOCAL O VERNÁCULO:

"CASTAÑOS DEL COBIJO", "CASTAÑOS DEL SOTO", "CASTAÑOS DE LOS OJESTOS" Y "LOS ABUELOS"

EDAD ESTIMADA: 600 AÑOS

HOJA: CADUCA

FLORACIÓN: MAYO-JULIO

ALTURA TOTAL: 17,5m

ALT. PRIMERA BIFURCACIÓN: 1,8m

PERÍMETRO DEL TRONCO A 1,3m: 7,1m

PERÍMETRO DEL TRONCO EN LA BASE: 9,4m

DIÁMETRO MÁXIMO DE COPA: 17m

TÉRMINO MUNICIPAL

SAN MARTÍN DE TREVEJO (CÁCERES).

PARAJE

CASTAÑAR O'SOITU, PUERTO DE SANTA CLARA

COORDENADAS

40°13'40.7"N, 6°47'18.6"O

40,227967,-6,788489

PROPIEDAD

PRIVADA

FECHA DE DECLARACIÓN

DECRETO 63/2014, DE 29 DE ABRIL



Si siguiendo la calzada romana que unía Extremadura con Castilla por el puerto de Santa Clara, se encuentra el castañar O'soitu y justo al lado del camino, los "Castaños del Cobijo", dos ejemplares muy queridos y valorados por los habitantes de la localidad.

A estos dos castaños se les conocen por varios nombres: "Castaños del Cobijo", probablemente debido a que sirvieron para cobijar a los viandantes bajo sus copas; "Castaños de los Ojestos", porque así se llamaban unos antiguos propietarios; o "los abuelos del castañar", nombre por el que se conocen popularmente.

Su porte no podría ser más diferente. Uno de ellos tiene un tronco libre de ramas a más de cinco metros,, está hueco y lleno de agujeros; y el otro presenta un porte típico de árbol, que se ha podado y utilizado para la producción de vigas teniendo el tronco un diámetro de más de nueve metros. Una de sus ramas crece en un ángulo no conveniente, lo que podría ocasionar problemas.

Con respecto a las copas, el castaño con el porte más alto, se bifurca en dos grandes ramas que tienen un ángulo de unión muy cerrado. El castaño con porte productivo, posee una copa juvenil, pero la zona donde se anclan las ramas con el tronco está dañada por las podas que sufrió. Ambos tienen muchas ramas bajas secas, probablemente debido a la falta de luz.

Al estar al lado del camino, se recomienda no acercarse para evitar pisar las raíces, ni subirse al tronco, ya que los troncos que sustentan a estos ancianos y bellos castaños no solo están huecos, sino que tienen problemas de pudrición en varias zonas, lo que provoca árboles inestables que pueden colapsar o sufrir grandes pérdidas de masa vegetal.

RUTA

Desde la localidad de San Martín de Trevejo, sale un camino empedrado que llegaba hasta El Payo (Salamanca) a través del Puerto de Santa Clara. En poco más de media hora de subida, se llega a los dos castaños, que están al borde de este camino. Otra alternativa es bajar desde el puerto por esta pista.

DIFICULTAD: media-baja.



FIESTAS

La Cruz Bendita, (3 y 4 de mayo) fiesta mayor de la localidad con ermita propia.

Fiesta del Patrón, San Martín de Tours, (11 y 12 de noviembre) con degustaciones en las bodegas de los primeros vinos.

Fiestas populares de verano (del 10 al 15 de agosto).

Fiesta de la Vendimia en la Plaza Mayor (último fin de semana de septiembre).

GASTRONOMÍA

Guiso de cordero, mojo de bacalao, bizcochos, rizos y perrunillas, aceite de oliva con denominación de origen Gata-Hurdes, aceitunas aliñas, vinos y aguardientes.

PUNTOS DE INTERÉS CULTURAL

Plaza Mayor.

Parroquia de San Martín de Tours (s. XVII).

Estela funeraria o conmemorativa del bronce final.

Convento franciscano de San Miguel (s. XV).

Regatos por sus calles.

Cruz Bendita (Ermita).

Fuente del Chafaril (presidida por el escudo imperial de los austrias).

Mirador de As Cancheiras.

Ermita de San Pedro (s. XVIII).

Chozos Conjuntos. Histórico-artístico, que es bien de interés cultural. Cabe destacar "a fala" declarada bien de interés cultural.

MAGNOLIA DE LOS DURÁN

CARACTERÍSTICAS

NOMBRE COMÚN: MAGNOLIA

NOMBRE CIENTÍFICO:

MAGNOLIA GRANDIFLORA L.

NOMBRE LOCAL O VERNÁCULO:

MAGNOLIA DE LOS DURÁN

EDAD ESTIMADA: 140 AÑOS

HOJA: PERENNE

FLORACIÓN: MAYO-JULIO

ALTURA TOTAL: 22m

ALT. PRIMERA BIFURCACIÓN: 10,5m

PERÍMETRO DEL TRONCO A 1,3m: 3,1m

PERÍMETRO DEL TRONCO EN LA BASE: 4,7m

DIÁMETRO MÁXIMO DE COPA: 16m

TÉRMINO MUNICIPAL

VILLANUEVA DE LA SIERRA (CÁCERES).

PARAJE

CASA DE LOS DURÁN

COORDENADAS

40°12'01"N, 6°24'23"O

40.200278, -6.406389

PROPIEDAD

PRIVADA

FECHA DE DECLARACIÓN

DECRETO 140/2005, DE 7 DE JUNIO



Una de las casas singulares de Villanueva de la Sierra es la casa de los Durán, situada en la plaza del pueblo. En su patio se encuentra la "Magnolia de los Durán".

Esta especie originaria de Estados Unidos crece en climas templados y en ambiente húmedos, llegando a alcanzar los treinta metros de altura.

Este ejemplar tiene una edad estimada cercana a los ciento cincuenta años, y probablemente se plantó a la par que se construía la casa que data de 1867. Dadas sus medidas, se puede decir que es el ejemplar de su especie más importante de Extremadura, alcanzando los veintidós metros de altura, que puede observarse sobresaliendo por encima de los muros del patio de la casa. Presenta una copa cada vez menos densa, debido a la edad, o más probablemente, al clima. El tronco permanece limpio y empieza a ramificarse a partir de los diez metros, presentando grandes contrafuertes en su base. A finales de primavera, se observa en todo su esplendor, con su inmensa copa llena de grandes flores blancas.

RUTA

Este ejemplar está situado en el centro de la localidad de Villanueva de la Sierra, muy cerca de la Plaza Mayor, en la casa de los Durán. Se ve su copa desde la calle y se pueden concertar visitas en el Ayuntamiento.

DIFICULTAD: Alta. Su dificultad radica en el acceso al ejemplar ya que, al tratarse de un jardín privado hay que pedir permiso para realizar la visita.

PUNTOS DE INTERÉS CULTURAL

Iglesia de Nuestra Señora de la Asunción (s. XVI). Destaca en la sacristía un lavabo de piedra berroqueña del siglo XVI y una pintura sobre tabla de San Bartolomé. El tesoro parroquial cuenta con un copón del s. XVI, una cruz procesional de la primera mitad del s. XVII, una custodia de la misma época y dos cálices del s. XVII. Llegó a tener el pueblo cinco ermitas: **Ermita de los Mártires, Ermita del Cristo, Ermita de la Cruz, Ermita de San Juan y Ermita de Dios Padre Pósito** ahora dedicado a centro social.

Las Pilas del Bardal, fuente con agua de manantiales subterráneos de la sierra.

Casas singulares: Casa de los Durán, Casa Vieja y Casa del Señor Romualdo.

GASTRONOMÍA

Aceite de oliva con D.O.

Vino.

Miel.

Cabruto.

Queso de cabra.

Dulces de sartén.

Bollo de Dios Padre.

FIESTAS

Romería de Dios Padre (lunes siguiente a la pascua).

Fiestas Patronales en honor a Santa Julita y Quirico (16 y 17 de junio).

Fiesta del Árbol (coincide con el Martes de Carnaval). Primer evento medioambiental del mundo, siendo su primera realización en 1805 por el sacerdote Don Ramón Vacas Roxó, esta fiesta está declarada Bien de Interés Cultural y consiste principalmente en plantar árboles.

Fiesta de Verano (segundo fin de semana de agosto). Fiesta que se celebra en honor al emigrante, con varias actividades en la localidad.





ÁRBOLES
SINGULARES

TRASIERRA
TIERRAS DE
GRANADILLA

CÁCERES

ROBLE DEL ACARREADERO

CARACTERÍSTICAS

NOMBRE COMÚN: ROBLE

NOMBRE CIENTÍFICO:

QUERCUS PYRENAICA WILLD.

NOMBRE LOCAL O VERNÁCULO:

ROBLE DE ROMANEJO" O "ROBLE DEL ACARREADERO

EDAD ESTIMADA: 600 AÑOS

HOJA: PERENNE

FLORACIÓN: ABRIL-MAYO

ALTURA TOTAL: 25m

ALT. PRIMERA BIFURCACIÓN: 1,9m

PERÍMETRO DEL TRONCO A 1,3m: 6,7m

PERÍMETRO DEL TRONCO EN LA BASE: 10,3m

DIÁMETRO MÁXIMO DE COPA: 29,2m

TÉRMINO MUNICIPAL

CABEZABELLOSA (CÁCERES).

PARAJE

LOS BALDÍOS / EL ROMANEJO

COORDENADAS

40°7'24.7"N, 5°58'41"O

40,123522,-5,978042

PROPIEDAD

PRIVADA

FECHA DE DECLARACIÓN

DECRETO 36/2001, DE 6 DE MARZO



Con una edad estimada de más de quinientos años, este ejemplar es el más anciano de su especie en Extremadura. Está situado muy cerca de la carretera que une Cabezabellosa con el Torno, en el paraje de Los Baldíos de Cabezabellosa, en el lugar denominado El Romanejo.

La zona en la que se encuentra tiene tierra profunda y húmeda que ha permitido un gran desarrollo del árbol. De hecho, desde la carretera destaca su copa, que es regular y globosa. Las ramas que la componen parten del mismo punto de inserción y varias de las secundarias se han caído, dejando heridas que el ejemplar no va a poder compartimentar, por lo que los patógenos tendrán una vía de entrada al árbol. Esto agravará el problema que viene arrastrando, ya que hace años se podaron dos grandes cimales y el árbol no ha podido cerrar estas heridas, por lo que la cadena de pudrición se extiende por el tronco. Para adaptarse a esta situación, ha generado unos grandes contrafuertes en su base.

Situándose frente a él, llama la atención la rama extendida y horizontal que está apoyada, que ayuda al ejemplar a disminuir la tensión de soportar el peso de la misma. Se recuerda que no debe traspasar el perímetro, pues el suelo ya está muy compactado, lo que dificulta la absorción de nutrientes que puede derivar en una falta de vitalidad en el árbol.

RUTA

Desde la carretera que une Cabezabellosa con El Torno y a unos tres kilómetros y medio a la izquierda desde Cabezabellosa, se encuentra este bello ejemplar.

DIFICULTAD: Baja

PUNTOS DE INTERÉS CULTURAL

Iglesia parroquial de San Lorenzo (s. XVII), destacan sus tumbas de piedra. **Cerro del Búho**. Yacimiento arqueológico sin escavar de vestigios Vettones. Torre de fortificación y murallas. **La Cañera y El Pontón**: Construcciones del siglo XVI para la conducción de agua desde los manantiales. **Lavaderos** (s. XVII). Mirador natural "con los valles a nuestros pies" y Aulaga en flor.

Restos Arqueológicos:

Cultura Romana y Romaneja. Restos de un primitivo emplazamiento romano y tumbas de diversos orígenes en el paraje de Romanejos. Pilas Vettonas. Tumbas antropomorfas.



FIESTAS

San Lorenzo (10 de agosto). **Fiesta patronal.**

Virgen del Castillo (9 de septiembre). Fiesta patronal.

Día del Hornazo Belloso (Semana Santa). Fiesta o encuentro que se realiza para rescatar la cultura y tradición de Cabezabellosa. Con degustación del tradicional Hornazo Belloso.

Jornadas del Cabrero (Puente de diciembre). Jornadas en las que se pretende rescatar la cultura caprina, dando a conocer la vida de los cabreros.

GASTRONOMÍA

Caldereta de cabrito.

Migas extremeñas.

Patatas revolconas.

Hornazo.





ÁRBOLES
SINGULARES

VALLE DEL AMBROZ

CÁCERES

ABEDULAR DEL PUERTO DE HONDURAS

CARACTERÍSTICAS

NOMBRE COMÚN: ABEDUL, ÁLAMO BLANCO,
VIEZO.

NOMBRE CIENTÍFICO:

BETULA ALBA L.

NOMBRE LOCAL O VERNÁCULO:

ABEDULAR DEL PUERTO DE HONDURAS

EDAD ESTIMADA: 100-150 AÑOS

HOJA: CADUCA

FLORACIÓN: ABRIL-MAYO

ALTURA TOTAL: 25m

ALT. PRIMERA BIFURCACIÓN: 2m

PERÍMETRO DEL TRONCO A 1,3m: 1,87 m

PERÍMETRO DEL TRONCO EN LA BASE: 2,65m

DIÁMETRO MÁXIMO DE COPA: 12,1 m

TÉRMINO MUNICIPAL

GARGANTILLA (CÁCERES).

PARAJE

EL BUITRERÓN

COORDENADAS

40°13'1,2"N, 5°52'50,6"O

40,217003,-5,880714

PROPIEDAD

PÚBLICA

FECHA DE DECLARACIÓN

DECRETO 76/2004, DE 18 DE MAYO



Procedente de tiempos glaciales, el abedul, originario de Europa y Asia; se suele encontrar en áreas de montaña al lado de riachuelos. Debido al cambio climático, ha ido subiendo la cota en altitud.

En Extremadura no hay más de quinientos ejemplares de abedules repartidos por las distintas zonas del Valle del Jerte, Las Hurdes, La vera, Las Villuercas, Sierra de Gata y Valle de Ambroz, formando bosquetes o aislados. Debido a su escasez, es muy difícil encontrar un bosquete tan bien conservado como el "Abedular del Puerto de Honduras".

Situados en la cabeza de la Garganta Buitrera, cerca de los riachuelos y en zonas de umbría, se pueden observar más de cincuenta abedules. Los adultos están cubiertos de musgo, generado por el paso del tiempo y la proximidad al riachuelo. Este musgo impide ver el blanco de su tronco, que sí se puede observar en los ejemplares más jóvenes.

Cualquier época del año es buena para realizar la visita, sin embargo, su follaje otoñal ofrecerá al visitante una imagen de película.

RUTA

Desde Hervás dirección Valle del Jerte por el Puerto de Honduras y cerca del mismo, se encuentran dos curvas muy cerradas, desde las que se puede divisar el abedular.

En la misma curva, siguiendo un camino abandonado unos doscientos metros a pie, se encuentra un arroyo. Al cruzar el arroyo, se encuentra el antiguo camino que unía Cabezuela del Valle y Hervás (Ruta de las Juderías) y recorriendo unos mil quinientos metros por las sendas del ganado y los claros en el piornal debajo de unas grandes rocas, se encuentra el abedular.

Desde el propio puerto, también se puede descender al abedular desde la Fuente la Mora, son sólo unos trescientos metros, de los cuales los doscientos metros primeros se siguen por una pista acondicionada y los últimos cien metros no tienen senda. Desde este punto, se pueden observar los abedules a poca distancia viendo el conjunto.

Otra alternativa sería coger la senda que arranca en la Fuente de La Mora en dirección al Collado de Pan Harto, donde se obtiene una panorámica del abedular y algunos abedules próximos a la senda.



FIESTAS

Fiestas del Santísimo Cristo del Socorro (segundo fin de semana de octubre).

San Pablo apóstol (25 de enero) se hace una misa y una procesión en su honor y después se toman las cañas acompañadas de las raciones típicas.

Romería (último fin de semana de abril) salida en procesión amenizada por el tamborilero, hasta la dehesa, una vez allí se celebrara la misa en Honor a San Bartolomé.

PUNTOS DE INTERÉS CULTURAL

Iglesia de San Pablo Apóstol.

Talla del Cristo. Talla de entre los siglos XVI y XVII.

Torre campanario. Torre vigía

Puerto de Honduras.

Fuente de los novios.

Miradores: Mirador de las Eras, Mirador del Calvario y Mirador de la Peña Llana.

Piscina natural "El Rinconcito de las Cerezas".

Rutas senderista: GR 10 Ruta de los Carboneros, Ruta bosques del Ambroz, Rutas visita floración cerezos y ciruelos situados en bancales en las laderas de las montañas

GASTRONOMÍA

Callos.

Rabo o bacalao rebozado.

Floretas.

Coquillos.

Bollos de Leche

Hornazos



ALCORNOCQUE DE LA FRESNEDA

CARACTERÍSTICAS

NOMBRE COMÚN: ALCORNOCQUE

NOMBRE CIENTÍFICO:

QUERCUS SUBER L.

NOMBRE LOCAL O VERNÁCULO:

ALCORNOCQUE DE LA FRESNEDA

EDAD ESTIMADA: 400 AÑOS

HOJA: PERENNE

FLORACIÓN: MARZO-JUNIO

ALTURA TOTAL: 21m

ALT. PRIMERA BIFURCACIÓN: 2,2m

PERÍMETRO DEL TRONCO A 1,3m: 7,09 m

PERÍMETRO DEL TRONCO EN LA BASE: 7,70m

DIÁMETRO MÁXIMO DE COPA: 26,52 m

TÉRMINO MUNICIPAL

ALDEANUEVA DEL CAMINO (CÁCERES).

PARAJE

CERCA DE LA FRESNEDA

COORDENADAS

40°16'30,3"N, 5°55'50,8"O

40,275083,-5,930789

PROPIEDAD

PRIVADA

FECHA DE DECLARACIÓN

DECRETO 36/2001, DE 6 DE MARZO



Este gran alcornoque, situado al lado de la carretera que une Aldeanueva del Camino con Valdelamatanza, fue el primer alcornoque declarado como Árbol Singular de Extremadura y no es de extrañar, ya que posee unas dimensiones espectaculares y compensadas.

Este bello alcornoque ha sido guiado mediante podas para dar la máxima producción posible, por lo que su copa tiene forma de vaso, lo que supone que casi todas sus ramas tienen el mismo punto de inserción en la cruz. En el tronco se pueden observar verrugas producidas por la saca, además de la pérdida de una plancha de corcho eliminada de forma brusca y vandálica, lo que da lugar a una zona que no trasmite bien la savia suponiendo un problema para las ramas que se encuentran por encima de esta zona.

El árbol está entrando en senescencia y su copa se presenta dividida en sectores, algunas de sus ramas tienen un ángulo de inserción muy abierto que unido a su sobrepeso pueden ocasionar un efecto palanca que produciría grandes desgarros. Hace poco, ha perdido una de sus ramas principales creando una gran herida en el tronco. En ella se observan agujeros producidos por insectos xilófagos (Cerambícidos) y un nido de avispas que se han instalado en el hueco.

El ejemplar tiene varios puntos críticos que hay que vigilar, para poder seguir disfrutando de, probablemente, el alcornoque más grande de Extremadura.

RUTA

Saliendo de Aldeanueva del Camino por la carretera secundaria que se dirige a Valdelamatanza (Salamanca), recorriendo aproximadamente un kilómetro y medio, al lado derecho de la carretera se encuentra este enorme árbol.



FIESTAS

Natividad de Nuestra Señora (del 8 al 10 de septiembre).

Semana Cultural (semana del 15 de agosto).
Romería (segundo sábado de mayo).

Carnavales. Destacar el martes de Antruejos.

San Blas (3 al 5 de febrero). Fiestas patronales.

PUNTOS DE INTERÉS CULTURAL

Puentes de época romana: **Puente** sobre la **Garganta Buitrera**, compuesto de un solo ojo, **Puente** sobre el **río Ambroz** compuesto por dos arcos de medio punto, **Puente del Canto o Puente Roto** y **Puente de las Doncellas**.

Inscripciones romanas talladas sobre piedra.

Restos de bóveda que tienen la teoría de ser de la primera edad de hierro.

La Parroquia de Parte de Arriba dedicada a Nuestra Señora del Olmo (s.XV - s.XVI).

La Parroquia de Parte de Abajo llamada la de San Servando (s.XV-s.XVI).

GASTRONOMÍA

Patatas escabechadas.

Caldereta de cabrito.

Magro con pimientos.

Chorizo estofado.

Guiso de morros.

Rabos y orejas de cerdo.

Migas Extremeñas.

Roscas.

Coquillos.

Sopa dulce.

"Bollo" (bizcocho dulce cubierto de azúcar) y del

"hornazo" (especie de pan relleno de chorizo o huevo).

El ingrediente típico de la zona es el pimentón.



CASTAÑO DEL CORBICHE O LA MAROTERA

CARACTERÍSTICAS

NOMBRE COMÚN: CASTAÑO

NOMBRE CIENTÍFICO:

CASTANEA SATIVA MILLER.

NOMBRE LOCAL O VERNÁCULO:

CASTAÑO DE LA ESCARPIA, CASTAÑO DEL
CORBICHE O CASTAÑO DE LA MAROTERA

EDAD ESTIMADA: 800 AÑOS

HOJA: CADUCA

FLORACIÓN: MAYO-JULIO

ALTURA TOTAL: 16,2m

ALT. PRIMERA BIFURCACIÓN: 1,2m

PERÍMETRO DEL TRONCO A 1,3m: 12m

PERÍMETRO DEL TRONCO EN LA BASE: 11m

DIÁMETRO MÁXIMO DE COPA: 18,20 m

TÉRMINO MUNICIPAL

CASAS DEL MONTE (CÁCERES).

PARAJE

BERRUECOS

COORDENADAS

40°11'58,4"N, 5°55'38,6"O

40,199556,-5,927389

PROPIEDAD

PRIVADA

FECHA DE DECLARACIÓN

DECRETO 36/2001, DE 6 DE MARZO



Este monumental castaño se sitúa en el paraje de Los Berruecos. Llama la atención por sus dimensiones que lo convierten en el árbol con el tronco más grande de Extremadura, con un perímetro de doce metros. Se cuentan varias historias sobre el origen del nombre de este castaño. La más popular narra que durante la guerra de la independencia sirvió de refugio, y las personas que buscaban en él su resguardo, colgaban de sus ramas sus pertenencias.

En pocas ocasiones se puede visualizar un árbol en sus últimos momentos de vida. Éste encuentra en proceso de regresión, deshaciéndose de las estructuras externas y emitiendo brotes cerca del tronco. Con respecto a su apariencia presenta un hueco en el tronco (donde podría haber perfectamente una persona) y daños ocasionados por varios intentos de quema. Su copa globosa, densa y juvenil se desarrolla sobre un tronco muy viejo. Estos rebrotes serán los que sobrevivirán al ejemplar, comenzando un nuevo ciclo.

RUTA

En dirección hacia la Piscina Natural de Casas del Monte, por la pista que se interna en la sierra, a la izquierda se encuentra el camino que sale a la central hidroeléctrica. A partir de este punto la pista se vuelve más estrecha y con fuerte pendiente, donde al final de la misma y llegando hasta un volvedero, se puede observar este ejemplar.

DIFICULTAD: media-alta



FIESTAS

San Marcos (25 de abril) varios días de fiesta.

Romería de San Pascual (primer sábado de mayo).

Cristo de la Victoria (14 septiembre).

PUNTOS DE INTERÉS CULTURAL

Piscina natural.

Rutas por la sierra.

GASTRONOMÍA

Chuletón.

Caldereta.

Migas extremeñas.

Perrunillas.

Hornazo.



CASTAÑO DEL TEMBLAR

CARACTERÍSTICAS

NOMBRE COMÚN: CASTAÑO

NOMBRE CIENTÍFICO:

CASTANEA SATIVA MILLER.

NOMBRE LOCAL O VERNÁCULO:

CASTAÑO DEL TEMBLAR

EDAD ESTIMADA: 700 AÑOS

HOJA: CADUCA

FLORACIÓN: MAYO-JULIO

ALTURA TOTAL: 30m

ALT. PRIMERA BIFURCACIÓN: 3,5m

PERÍMETRO DEL TRONCO A 1,3m: 8,23m

PERÍMETRO DEL TRONCO EN LA BASE: 10,50m

DIÁMETRO MÁXIMO DE COPA: 28,80 m

TÉRMINO MUNICIPAL

SEGURA DE TORO (CÁCERES).

PARAJE

LAS BARRANCAS, ARROYO DEL TEMBLAR

COORDENADAS

40°13'5,1"N, 5°56'11,8"O

40,218078,-5,936603

PROPIEDAD

PRIVADA

FECHA DE DECLARACIÓN

DECRETO 36/2001, DE 6 DE MARZO



HONDONERO

En el huerto serrano situado en la zona más fresca del arroyo del Temblar, en Segura de Toro, se encuentran cinco castaños con nombre propio y bien merecido.

Si había que dedicarle un homenaje a Diosdado Simón Villares respecto a la creación de la figura de protección "Árbol Singular de Extremadura", el lugar elegido sería sin duda éste de los "Castaños del Temblar", ya que inspiró a este botánico y naturalista a comenzar sus andanzas para poder proteger, estudiar y conservar los árboles ancianos de Extremadura.

No es de extrañar que este pionero en la conservación de los árboles quedase prendado de estos castaños, pues cada uno de ellos posee una belleza característica.

Los castaños de este conjunto son muy antiguos y presentan distintos problemas que hay que vigilar para evitar que su estabilidad y supervivencia corran peligro.

Según se entra recibe al visitante el castaño más destacado y mejor conservado del conjunto, el **"Hondonero"**. Su tronco en forma de cruz sustenta unas ramas verticales de gran diámetro. En una de las oquedades del tronco se ha instalado un nido de avispas y una de sus ramas secundarias tiene agujeros producidos por insectos xilófagos. Siguiendo con el paseo, está el castaño **"Del Arroyo"** que es el ejemplar más antiguo. Su tronco se encuentra partido, hueco y prácticamente seco. Los rebrotes basales son los que tomarán el relevo de este viejo castaño. Seguidamente se observa el **"Retorcío"**, que como su propio nombre indica, da la sensación de estar viendo una cuerda retorcida. Este aspecto se lo confiere el paquete de fibras creciendo de forma helicoidal. En el medio del conjunto está el **"Bronco"**. Sus ramas no siguen ninguna norma arborea, intercalándose ramas verticales y horizontales. Su altura ha disminuido ya que se ha desgarrado una de sus ramas verticales que no se ha terminado de desprender. En la parte alta y más alejada del arroyo, está el **"Menuero"** llamado así por dar bellotas pequeñas y dulces. El tronco presenta un paquete de fibras que le confieren una peculiar belleza.

RUTA

Hay que seguir la pista en dirección a la sierra que pasa por el cementerio, sin desviarse durante una media hora hasta llegar a una majada.

Desde este punto se sigue un camino estrecho bien marcado y en pocos minutos se encuentran los castaños. Se recomienda dejar el coche en el pueblo, ya que la pista puede estar en mal estado.

DIFICULTAD: media-baja



DEL ARROYO



RETORCIO



BRONCO



MENUERO

FIESTAS

Semana cultural (15-22 de agosto)

Fiesta de San Juan (22-25 de junio)

Romería de la Cruz (primer sábado de mayo)

GASTRONOMÍA

Hornazo de pascua, Migas, Tostón y Caldereta de cabrito/cabra

PUNTOS DE INTERÉS CULTURAL

Arquitectura tradicional.

Capitel romano (columna de la época romana).


Estela guerrero celta (estatua en la fachada del Ayuntamiento).

Iglesia de San Juan (s. XV).

Piscina natural.

Lagares celtas.

La Plaza Mayor.



ÁRBOLES
SINGULARES

VEGAS DE
ALAGÓN

CÁCERES

PLÁTANO DEL VIVERO

CARACTERÍSTICAS

NOMBRE COMÚN: PLÁTANO

NOMBRE CIENTÍFICO:

PLATANUS X HISPANICA MILL. EX MUNICH

NOMBRE LOCAL O VERNÁCULO:

PLÁTANO DEL VIVERO

EDAD ESTIMADA: 120 AÑOS

HOJA: CADUCA

FLORACIÓN: MAYO-JULIO

ALTURA TOTAL: 32,4m

ALT. PRIMERA BIFURCACIÓN: 2,38 m

PERÍMETRO DEL TRONCO A 1,3m: 5,10 m

PERÍMETRO DEL TRONCO EN LA BASE: 8,40m

DIÁMETRO MÁXIMO DE COPA: 26,5 m

TÉRMINO MUNICIPAL

CORIA (CÁCERES).

PARAJE

JARDÍN BOTÁNICO

COORDENADAS

39°58'12"N, 6°31'21"O

39,970005,-6,522380

PROPIEDAD

PÚBLICA

FECHA DE DECLARACIÓN

DECRETO 76/2004, DE 18 DE MAYO



El plátano de sombra es una especie muy conocida. Acostumbra a verse en parques y alineaciones de calle. Se puede ver en todo su esplendor en el jardín botánico de Coria, donde se puede dar cuenta del tamaño que puede llegar a alcanzar esta especie.

Este ejemplar perteneció al antiguo vivero de Coria, lugar que era destinado a la producción de árboles para alineaciones.

Desde el punto de vista ornamental es un árbol grandioso, su alta copa reluce verde y globosa sobrepasando los treinta metros de altura. El tronco ceniciento ha producido en su base unos grandes contrafuertes para poder soportar el peso. De momento no preocupa su estabilidad, aunque desde un punto de vista fitosanitario, el árbol sufre desde hace algunos años el ataque del "tigre del plátano", un insecto defoliador que puede mermar la vitalidad del árbol si su ataque es muy agresivo, aunque a día de hoy está controlado.

RUTA

Se localiza en el interior del Jardín Botánico de Coria.

FIESTAS

Fiestas de San Sebastián (19 y 20 enero),

Fiestas del Carnaval (febrero)

Fiestas de Semana Santa (marzo-abril)

Fiesta de la Rosca (segundo lunes de pascua).

Las madrinas entregan a sus ahijados el dulce típico "la rosca"

Fiestas del Rincón del Obispo. (1 de mayo) fiesta patronal con vaquillas y toros.

Fiesta de la Santísima Cruz de Mayo (3 de mayo)

Fiestas de la Puebla de Argeme (segundo domingo de mayo) su principal atracción turística son los toros

Romería de la Virgen de Argeme (primer lunes después del segundo domingo de mayo), **Fiesta del Corpus Christi** (domingo siguiente a la festividad del Corpus Christi)

Fiestas de San Juan. (23 al 29 de junio)

Fiesta declarada de interés turístico nacional (en ella los toros corren libremente por las calles del casco histórico de Coria)



PUNTOS DE INTERÉS CULTURAL

Casco histórico. Bien de Interés Cultural Histórico, **Murallas.** Monumento Histórico - Artístico Nacional Murallas romanas (s. I), **Puerta de San Pedro** (s. I), **Puerta del Carmen** (s. XVI), **Puerta de la Guía** (s. I), **Puerta de San Francisco** (s. XVI), **Castillo de los Duques de Alba** (s. XV), **Catedral de Santa María de la Asunción** (s. XV-XVIII), **Convento de la Madre de Dios** (s. XVI-XVII), **Convento de San Francisco** (s. XVI-XIX), **Iglesia de Santiago Apóstol** (s. XVI-XVIII), **Hospital de San Nicolás de Bari** (s. XVI-XIX), **Ayuntamiento viejo** (s. XV-XX), **Carnicería municipal** (s. XVI-XIX), **Alhóndiga** (s. XVI-XX), **Palacio Episcopal** (s. XVII), **Colegio seminario conciliar** (s. XVII-XIX), **Santuario de Nuestra Señora Virgen de Argeme** (s. XVII-XVIII), **Cárcel Real** (s. XVII), **Cárcel Eclesiástica** (s. XVIII), **Puente de Piedra** (s. XVI), **Puente de Hierro** (s. XX), **Judería** y **Morería**.

GASTRONOMÍA

Productos derivados del cerdo, Mojos, Escabeche de Bogas, Barbos, Tencas, Roscas bañadas, Floretas, Coquillos, Perrunillas, Huesos de Santo, Bolluelas, Dulces del Convento de la Madre de Dios y Típico mantelino.

A diamond-shaped graphic overlay in a dark grey color is centered on a background image of a forest. The background shows a stream flowing through a wooded area with sunlight filtering through the trees. The diamond shape is oriented with its vertices pointing towards the corners of the image.

ÁRBOLES
SINGULARES

VILLUERCAS

CÁCERES

LORERA DE LA TRUCHA

CARACTERÍSTICAS

NOMBRE COMÚN: LORO

NOMBRE CIENTÍFICO:

PRUNUS LUSITANICA L.

NOMBRE LOCAL O VERNÁCULO:

LORERA DE LA TRUCHA

EDAD ESTIMADA: 100-150 AÑOS

(cepas de más de 200 años).

HOJA: PERENNE

FLORACIÓN: MARZO-JULIO

ALTURA TOTAL: 15 m

ALT. PRIMERA BIFURCACIÓN: 4,5m

PERÍMETRO DEL TRONCO A 1,3m: 1,3 m

PERÍMETRO DEL TRONCO EN LA BASE: 2,2m

DIÁMETRO MÁXIMO DE COPA: 10,2m

TÉRMINO MUNICIPAL

ALÍA (CÁCERES).

PARAJE

GARGANTA DE LA TRUCHA

COORDENADAS

39°32'50,4"N, 5°14'55,1"O

39,547331,-5,248647

PROPIEDAD

PÚBLICA

FECHA DE DECLARACIÓN

DECRETO 76/2004, DE 18 DE MAYO.



Es una especie subtropical proveniente del terciario, que se pueden encontrar en las gargantas y arroyos umbrosos de montaña. En las Villuercas, se encuentran entorno al sesenta por ciento de las loreras españolas y en concreto en la localidad de Alía, situadas en la garganta de la Trucha, encontraremos el conjunto más extenso y mejor conservado de esta especie en la Península. En esta zona, contando con cerca de mil quinientos ejemplares, se pueden observar pequeños bosquetes compuestos solo por loros, aunque lo más común es que se encuentren formando conjuntos con durillos, alisos y madroños.

Estos bellos ejemplares de madera gris y copas verdes fácilmente superan los diez metros de altura, lo que supone un inconveniente, puesto que al alcanzar estas grandes dimensiones se desploman al no poseer un crecimiento del tronco acorde a su altura.

Este conjunto tiene gran capacidad de regeneración, aunque los herbívoros no permiten que las plántulas lleguen a crecer creando zonas desnudas.

RUTA

Tomando la carretera que va hacia Navatrasierra, a un kilómetro y medio antes de llegar al pueblo a la derecha sale una pista que baja a un arroyo, se cruza, y después de continuar aproximadamente seis kilómetros, sale una pista paralela al río Guadarranque, el cual en épocas lluviosas no se podrá cruzar. Dejando la antigua quesería atrás y a unos seis kilómetros se encuentra a la izquierda un camino que baja al antiguo Molino de la Trucha, a partir de este punto y recorriendo a pie algo menos de un kilómetro se encuentra la mayor zona de loros. Este paraje se encuentra en una zona Regional de Caza, por lo que hay que seguir las indicaciones oportunas.

DIFICULTAD: alta



FIESTAS

Fiestas en honor a la Virgen (12-14 de agosto) cabe destacar la celebración de los festejos taurinos.

Inmaculada Concepción (1 de mayo), consiste en una romería.

San Isidro (15 de mayo).

Santa Catalina (25 de noviembre) fiesta patronal.

PUNTOS DE INTERÉS CULTURAL

Ermita de la Concepción.

Ermita de San Isidro.

Hornos de cal (La Calera) siglos XIV y XV.

Iglesia de la Calera. De una sola nave con ábside de medio círculo.

Iglesia parroquial en honor a Santa Catalina (s. XV).

GASTRONOMÍA

Productos derivados del cerdo y de la caza, Caldereta extremeña, Cabrito a la brasa, Venado, Perdices, Conejo, Migas extremeñas, Gazpacho, Rebolao, Roscas de candelilla, Buñuelos con leche, Perrunillas, Mantecados y encanutaos, Rosca candelaria, Leche "guisá" y Arroz con leche.



MESTO DE LA DEHESA

CARACTERÍSTICAS

NOMBRE COMÚN: MESTO

NOMBRE CIENTÍFICO:

QUERCUS X MORISII BORZI

NOMBRE LOCAL O VERNÁCULO:

MESTO DE LA DEHESA, EL NESTO

EDAD ESTIMADA: 200 AÑOS

HOJA: PERENNE

FLORACIÓN: MARZO-MAYO

ALTURA TOTAL: 17,6 m

ALT. PRIMERA BIFURCACIÓN: 3 m

PERÍMETRO DEL TRONCO A 1,3m: 2,66 m

PERÍMETRO DEL TRONCO EN LA BASE: 3,48m

DIÁMETRO MÁXIMO DE COPA: 18,95 m

TÉRMINO MUNICIPAL

BERZOCANA (CÁCERES).

PARAJE

VALHONDO/DEHESA BOYAL

COORDENADAS

39°26'45"N, 5°29'35"O

39,446131,-5,493183

PROPIEDAD

PÚBLICA

FECHA DE DECLARACIÓN

DECRETO 63/2014, DE 29 DE ABRIL



Berzocana es una localidad conocida por su robledal, destacando el "Roble de La Nava", pero en su dehesa boyal se puede distinguir, despuntado sobre las encinas, la copa de este mesto.

En el argot rural el término "mesto" se suele utilizar para híbridos del género *Quercus*, principalmente entre encinas (*Quercus ilex*) y alcornoques (*Quercus suber*), presentando características comunes a ambas especies. Actualmente es muy difícil encontrar ejemplares de Mestos, debido a que sus producciones no son equiparables ni a las de las encinas ni a la de los alcornoques, no siendo útiles para el sector agrario; por lo que han ido desapareciendo. De ahí la importancia del "Mesto de la Dehesa", siendo merecedor de la protección que se le ha dado, no solo por su porte y dimensiones, sino por su rareza botánica y exclusividad.

La salud del ejemplar es buena, se muestra vigoroso, aunque se puede apreciar un agujero, producido probablemente por un pájaro carpintero. Además habrá que vigilar el crecimiento de sus ramas, en especial las ramas secundarias, para que no alcancen un peso excesivo y no provocar así desgarros en el árbol.

RUTA

Siguiendo la carretera con dirección a Aldeacentenera, a menos de un km y en plena curva, sale una pista a la izquierda que accede al monte Valhondo. Después de recorrer un kilómetro y medio aproximadamente, en una curva pasando una portera que hay cerrar, se tomará la senda de la derecha y a unos trescientos metros se localiza el árbol. El árbol se encuentra entre matorrales y encinas, destacando por su porte y por el cercado que lo rodea, además en sus inmediaciones posee un cartel, lo que permite su fácil localización.

DIFICULTAD: media



FIESTAS

San Fulgencio, 16 de enero

Carnaval

Santa Florentina, 14 de marzo

Semana Santa

Fiestas Patronales, penúltimo domingo de agosto

La Aparición, 26 de octubre

PUNTOS DE INTERÉS CULTURAL

Iglesia de San Juan Bautista siglos XIV a XVI, monumento histórico artístico nacional.

Cruz de los Santos, en 1223 fueron hallados las reliquias de los Santos visigodos San Fulgencio y Santa Florentina.

Ermita del niño Jesús. Siglo XVII.

Ermita de la Concepción.

Castrejón. Poblado fortificado de finales del Bronce o principios del hierro.

Castro de la Dehesilla. reutilizado en época romana

El Terrero. Poblado neolítico.

Necrópolis romana.

Centro de Interpretación de la Arqueología Comarcal

El Risquillo de Paulino, abrigo con pinturas rupestres.

Geositio Barrera de la sábana y Cabeza del Moro.

Geositio Sierra del Águila.

GASTRONOMÍA

Caldereta de cordero o cabrito, Estofado de venado o jabalí, Migas con torreznos y pimientos fritos, Gazpacho de huevo, Caldo Cano, Sopas de patatas Escabeche de judías, habas, pollo o buñuelos, Sopas de Tomate, Rabos de Calabaza, Rosca de candelilla, Bollo dormido, pestiños, perrunillas y huesos de difunto



ROBLE DE LA NAVA

CARACTERÍSTICAS

NOMBRE COMÚN: ROBLE

NOMBRE CIENTÍFICO:

QUERCUS PYRENAICA WILLD

NOMBRE LOCAL O VERNÁCULO:

ROBLE DE LA NAVA O ROBLE DE LA MARIBELA

EDAD ESTIMADA: 400 AÑOS

HOJA: CADUCA

FLORACIÓN: ABRIL-MAYO

ALTURA TOTAL: 23,2m

ALT. PRIMERA BIFURCACIÓN: 2,05 m

PERÍMETRO DEL TRONCO A 1,3m: 5,01 m

PERIMETRO DEL TRONCO EN LA BASE: 7,89m

DIAMETRO MÁXIMO DE COPA: 27,4 m

TÉRMINO MUNICIPAL

BERZOCANA (CÁCERES).

PARAJE

LA NAVA/SIERRA DE LA MARIBELA

COORDENADAS

39°23'38"N, 5°29'19,8"O

39,39388,-5,48884

PROPIEDAD

PRIVADA

FECHA DE DECLARACIÓN

DECRETO 76/2004, DE 18 DE MAYO



En contraste con su vecino el "Mesto de la Dehesa", en el paraje de La Nava en la sierra de La Maribela, se encuentra el "Roble de la Nava", un bello ejemplar de roble rebollo que destaca en toda la zona.

El árbol ha comenzado la senescencia, abandonando la madurez, lo que implica un cese en su crecimiento apical y una merma de su volumen en un futuro. Su tronco soporta mucho peso y tensión, puesto que su ramaje se bifurca en cuatro grandes cimales de ángulos muy abiertos; estructura más propia de la poda de encinas que de robles. Su copa es densa y globosa, aunque cada vez es más notable su división por sectores.

Una característica de este gran árbol es la proximidad que poseen algunas de sus ramas al suelo, algo que antaño agradecían los más pequeños de la localidad, pues permitía el juego utilizándolas como "recolgaero", como indican los mismos. Hoy en día una de estas ramas está seca y sirve de apoyo y sostén para aliviar las tensiones que sufre el tronco.

A corto plazo no presenta problemas, pero habrá que vigilarlo, pues sus ramas tienen un gran desarrollo y se encuentran muy horizontales.



RUTA

Tomar la carretera que va hacia Logrosán, a la derecha de la misma sale una pista de tierra que va hacia La Nava. Junto a la carretera hay un cartel indicando zona ZEC Cabeza del Águila, incluido en la Red Natura 2000.

Seguiremos un kilómetro hasta la entrada de la finca. Después de recorrer otro kilómetro y medio aproximadamente, en el cruce girar a la izquierda, donde se encuentra este ejemplar a menos de cien metros.

DIFICULTAD: media-alta

FIESTAS, PUNTOS DE INTERÉS Y GASTRONOMÍA

Véase Mesto de la Dehesa en el municipio de Berzocana. Se recomienda visitar ambos ejemplares en la misma jornada.



ÁRBOLES
SINGULARES

ÁRBOLES EN LA
MEMORIA

EXTREMADURA

ÁRBOLES EN LA MEMORIA

Los árboles son seres vivos y como tales, no son eternos. Algunos de los que en su día fueron Árboles Singulares de Extremadura disfrutados y admirados por los vecinos y visitantes de las distintas localidades, hoy día, ya sea por motivos ambientales, por la propia edad del ejemplar o por efecto del hombre, no existen. Por la importancia que han tenido, se convierten en "Árboles en la memoria".

DESCATALOGADOS:

- Olmeda de Los Baselisos (Maguilla) declarada en el Decreto 76/2004, de 18 de mayo. Descatalogada. DECRETO 9/2011, de 4 de febrero.
- Encina La Marquesa (Navalmoral de la Mata) declarada en el Decreto 36/2001, de 6 de marzo, descatalogada en el DECRETO 63/2014, de 29 de abril.
- Alcornoque El Abuelo (El Toril) y El Pino de Aldeanueva, (Aldeanueva de la Vera), declarados en el Decreto 76/2004, de 18 de mayo, descatalogados en el DECRETO 3/2014, de 29 de abril.
- Castaño de los Realengos (Casas del Castañar), declarado en el Decreto 5/2006, de 10 de enero, descatalogado en el DECRETO 35/2016, de 15 de marzo.
- Carballo Grande la Garganta (Garganta de la Olla), descatalogados en el Decreto 63/2014, de 29 de abril, descalificados en el DECRETO 35/2016, de 15 de marzo.

Por otro lado, algunos de los Árboles Singulares actualmente catalogados como tal, han muerto, por lo que también serán descatalogados. Éstos son:

- Cedro de Gata, declarado en el Decreto 76/2004, de 18 de mayo. Sufrió muerte vegetal.
- Roble Grande de la Solana, declarado en el Decreto 76/2004, de 18 de mayo. Sufrió un ataque ocasionado por alguna persona que lo envenenó, provocando que posteriormente se secara.
- Roble del Saltadero, declarado en Decreto 63/2014, de 29 de abril. Se desplomó después de una tormenta.

Las fichas descriptiva de estos ejemplares, no se incluyen en la Guía.