

RESUMEN NO TÉCNICO

PROYECTO BÁSICO DE EJECUCIÓN DE EXPLOTACIÓN AVÍCOLA DE CEBO EN LA PARCELA 7 DEL POLÍGONO 504 DEL T.M DE MONTEHERMOSOS (CÁCERES)

PROMOTOR: MARTIN RUBIO TCA
DNI: E10473965



AUTOR: LUCIANO BARRENA BLÁZQUEZ
INGENIERO AGRÓNOMO
COLEGIADO Nº 559

Badajoz, abril de 2021

INDICE

1. OBJETO DEL PROYECTO	2
2. AGENTES	2
3. EMPLAZAMIENTO DE LAS INSTALACIONES.....	2
4. PRESUPUESTO	4

PLANO EN PLANTA

1. OBJETO DEL PROYECTO

El objeto de dicho proyecto básico es el de completar la solicitud de autorización ambiental, así como la de describir, justificar e informar la actividad que se pretende llevar a cabo con la ejecución de la explotación avícola de cebo, que va a consistir en la construcción de una nave de secuestro con dimensiones 130 x 15 m que van albergar 25.000 pollos por ciclo.

La finalidad es la de obtener la autorización ambiental unificada y así completar dicho expediente con el presente proyecto básico.

2. AGENTES

Se redacta el presente documento a petición de **MARTIN RUBIO TCA** con C.I.F E10473965 y domicilio en carretera de Plasencia 120 de Montehermoso (Cáceres).

Es redactado por el ingeniero agrónomo **D. Luciano Barrena Blázquez**, con NIF 76260611-V, gerente y técnico responsable de la consultora IDECO, Estudio Técnico S.L., con CIF B06636104 y domicilio en C/ Servando González Becerra, 5 oficinas G, 06011 Badajoz.

3. EMPLAZAMIENTO DE LAS INSTALACIONES

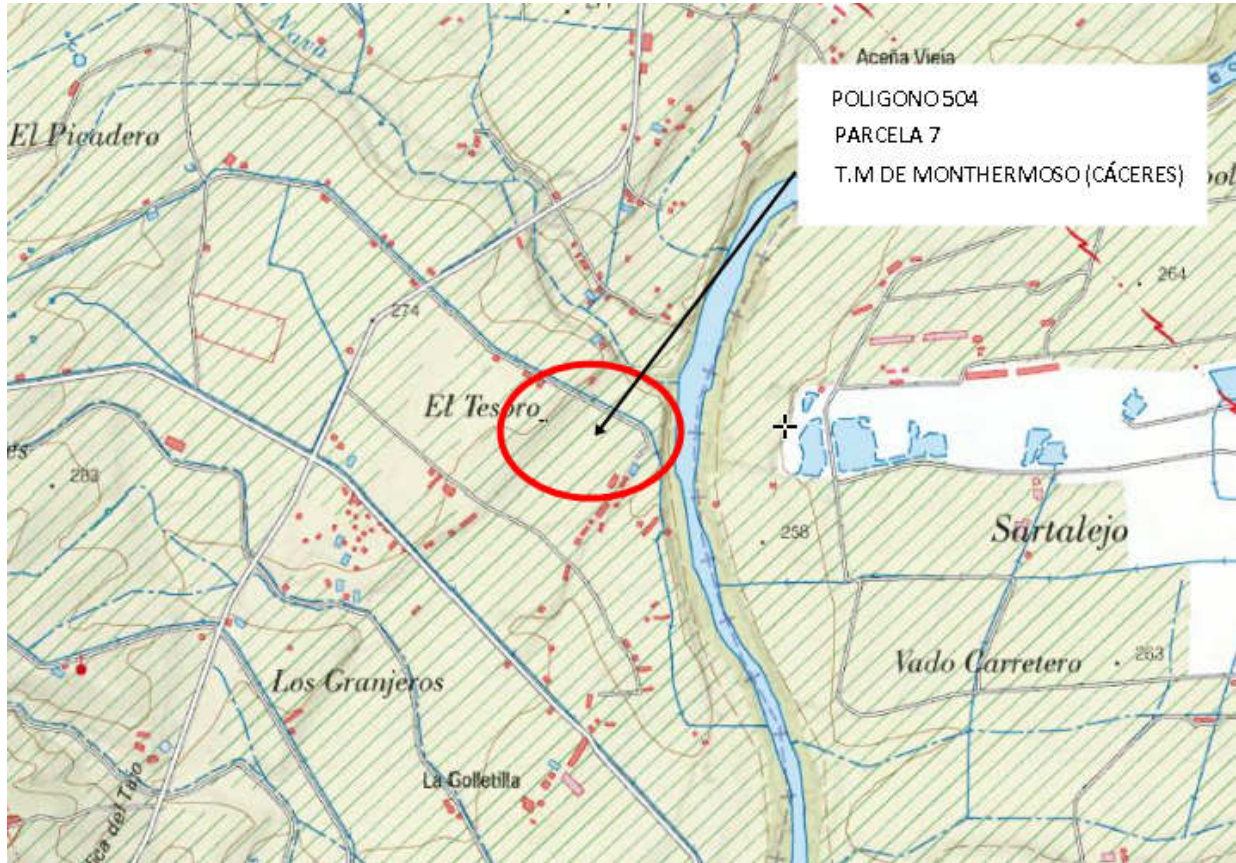
Las instalaciones que se proyecta tendrá un uso agropecuario (nave para explotación avícola de cebo). Los detalles catastrales de la parcela son los que se recogen en la siguiente tabla:

Polígono	Parcela	Ref. catastral	T.M.	Sup. catastral (ha)
504	7	10130A504000070000PI	Montehermoso	3,9248

Para acceder a la parcela hay que dirigirse por la carretera EX370 que conecta las localidades de Montehermoso –Alagón del Río en dirección a esta última. En el kilómetro 10.2 a mano izquierda, se encuentra la citada parcela. En la siguiente tabla se muestran las coordenadas UTM de la parcela dónde se pretende llevar a cabo la construcción:

DATUM ETRS89 – Huso 29 Coordenada UTM	
X	Y
729075.93	4437260.66

En la siguiente imagen puede apreciarse con mayor nitidez la ubicación de la parcela donde se pretende ejecutar la construcción:



4. PRESUPUESTO

RESUMEN DE PRESUPUESTO

El resumen del presupuesto del presente proyecto es el siguiente:

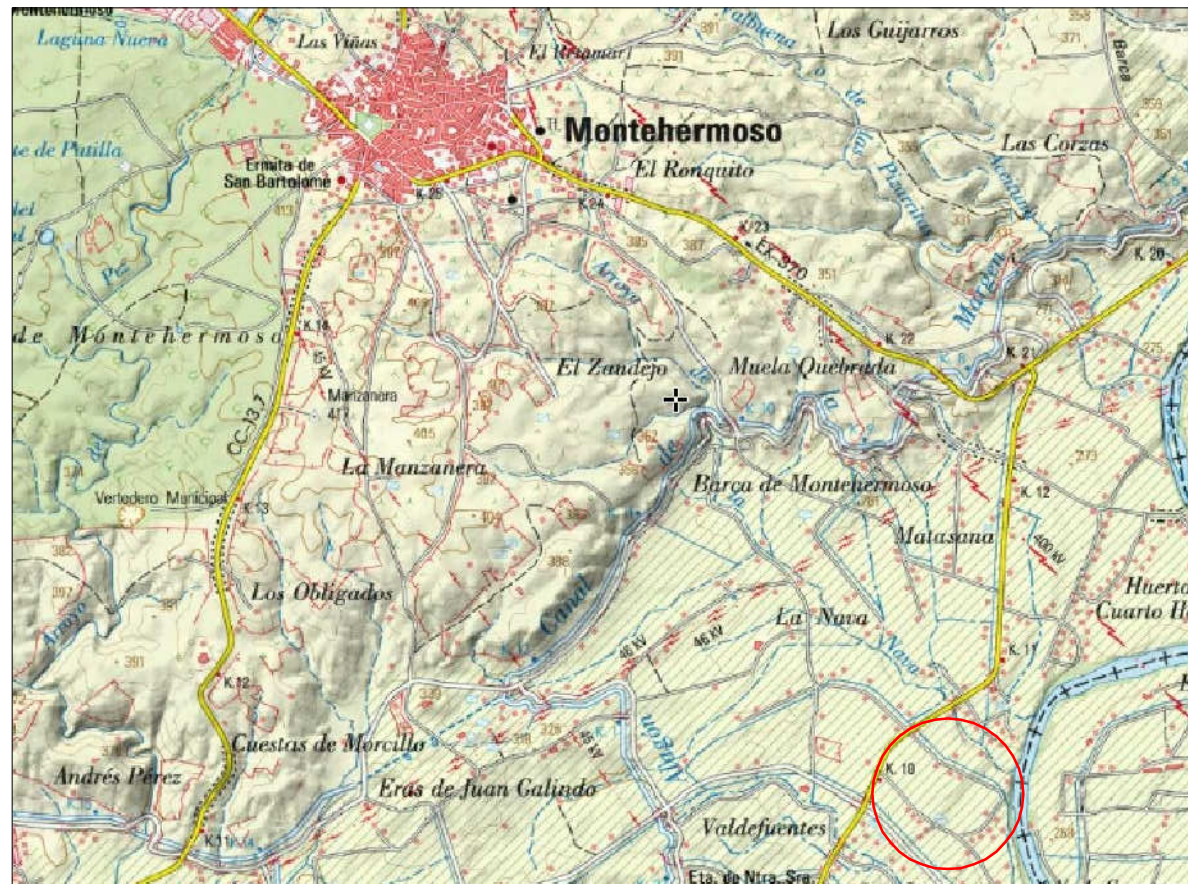
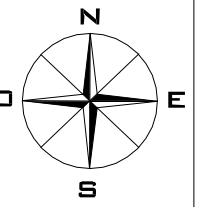
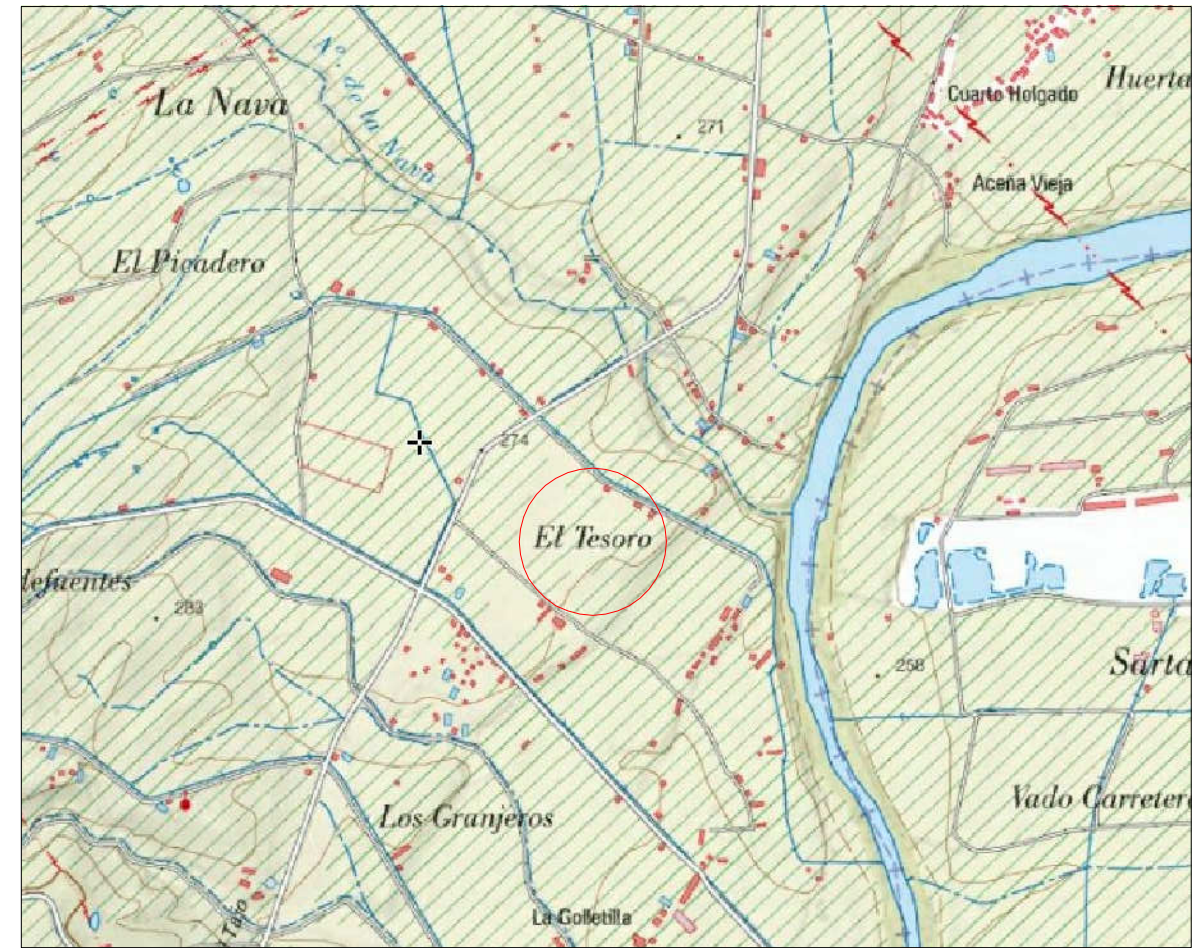
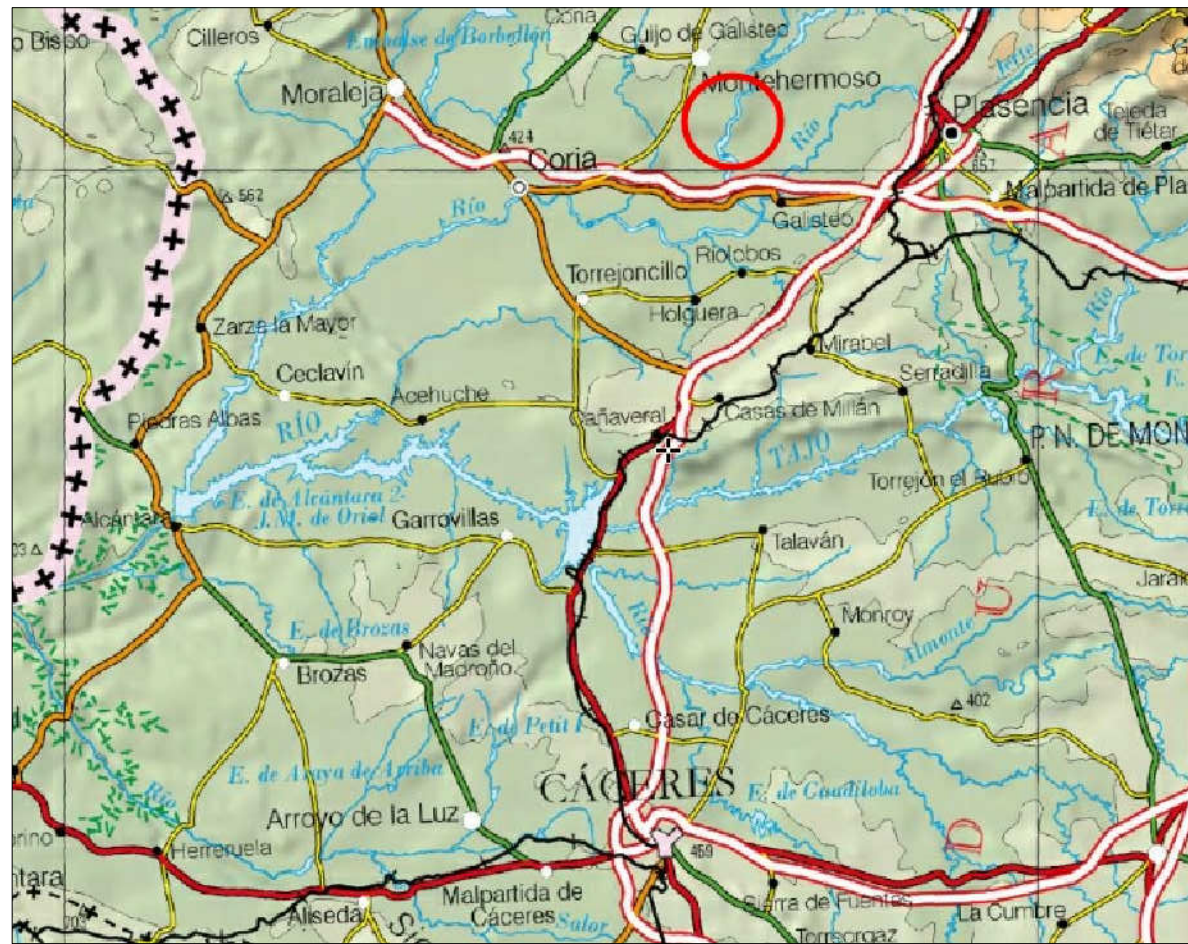
CAPÍTULOS	PRESUPUESTO (€)
1. MOVIMIENTO DE TIERRAS	5.000,00
2. CIMENTACIÓN	36.232,21
3. SOLERA	29.871,53
4. ESTRUCTURA	64.561,03
5. CERRAMIENTO	51.773,91
6. CUBIERTA	18.462,96
7. SANEAMIENTO	15.221,17
8. CARPINTERÍA	10.391,78
9. INSTALACIÓN CONTRA INCENDIOS	1.000,00
10. GESTIÓN DE LOS RESIDUOS	1.000,00
11. SEGURIDAD Y SALUD	600,00
TOTAL DE PRESUPUESTO DE EJECUCIÓN MATERIAL	234.114,58 €
TOTAL PRESUPUESTO GENERAL (INCLUYE 21,00 % IVA)	283.278,64 €

Asciende el presupuesto de ejecución material a DOSCIENTOS TREINTA Y CUATRO MIL CIENTO CATORCE EUROS con CINCUENTA Y OCHO CÉNTIMOS, y el presupuesto general a la expresada cantidad de DOSCIENTOS OCHENTA Y TRES MIL DOSCIENTOS SETENTA Y OCHO EUROS con SESENTA Y CUATRO CÉNTIMOS.

Badajoz a abril de 2021

Luciano Barrena Blázquez

Ingeniero Agrónomo, colegiado 559



PROYECTO BÁSICO DE EXPLOTACIÓN AVÍCOLA DE CEBO EN LA PARCELA 7 DEL POLÍGONO 504 DEL T.M DE MONTEHERMOSOS (CÁCERES)

MARTIN RUBIO TCA

EMPRESA CONSULTORA:



TÉCNICOS:

PLANO:

LOCALIZACIÓN

FECHA:

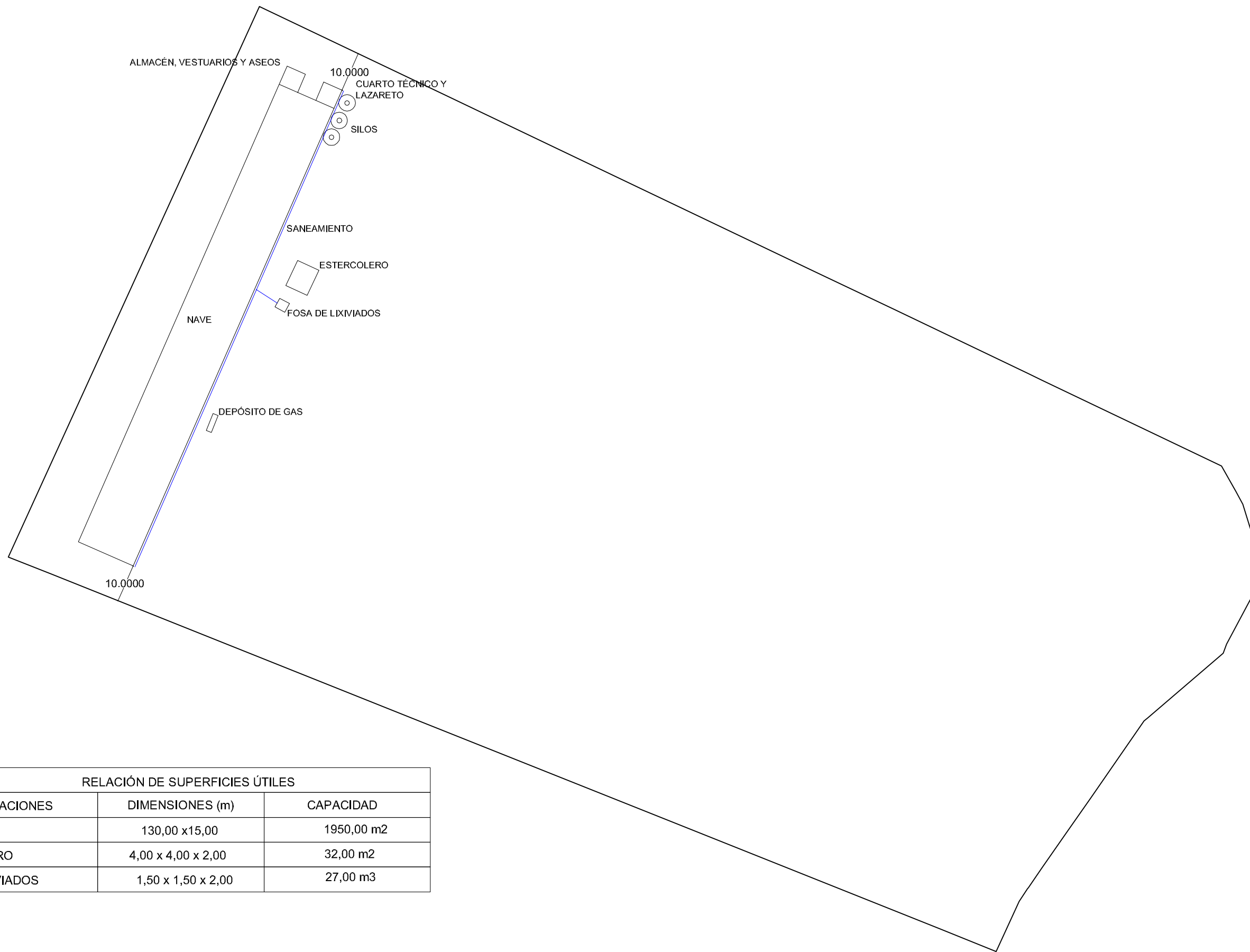
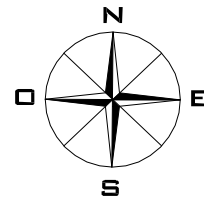
ABRIL 2021

ESCALA:

S/E

PLANO Nº

1



RELACIÓN DE SUPERFICIES ÚTILES		
TIPO DE EDIFICACIONES	DIMENSIONES (m)	CAPACIDAD
NAVE	130,00 x 15,00	1950,00 m ²
ESTERCOLERO	4,00 x 4,00 x 2,00	32,00 m ²
FOSA DE LIXIVIADOS	1,50 x 1,50 x 2,00	27,00 m ³

PROYECTO BÁSICO DE EXPLOTACIÓN AVÍCOLA DE CEBO EN LA PARCELA 7 DEL POLÍGONO 504 DEL T.M DE MONTEHERMOSOS (CÁCERES)

MARTIN RUBIO TCA

EMPRESA CONSULTORA:



TÉCNICOS:

PLANO:

PLANTA GENERAL

FECHA:

ABRIL 2021

ESCALA:

1/1000

PLANO Nº

6