









LEYENDA

-  SUELO NO URBANIZABLE DE ESPECIAL PROTECCION.
 -  SUELO NO URBANIZABLE DE BOSQUE MEDITERRANEO.
 -  SUELO NO URBANIZABLE GENERICO.
 -  SUELO URBANO
- VIAS PECUARIAS :*
-  VEREDA DE LA NORA.
 -  VEREDA DEL CAMINO DE CASAS VIEJAS
 -  CORDEL DE SAN VICENTE DE ALCANTARA A CARBAJO
-  YACIMIENTO ARQUEOLOGICO

-  AMBITO DE LA MODIFICACION

PLANO N°

DOCUMENTO DE EVALUACIÓN AMBIENTAL DE LA MODIFICACIÓN PUNTUAL N° 10 DE LAS NNSS DE PLANEAMIENTO DE CARBAJO

CONDICIONES PARTICULARES DEL SNU GENERICO

PLANO DE SITUACIÓN



OFICINA DE GESTION URBANISTICA VIVIENDA ARQUITECTURA Y TERRITORIO
 AURORA ROMERO GONZÁLEZ
 ARQUITECTA-DIRECTORA

ESCALA:
1/20.000

FECHA:
ENE-2019