Proviene de 'NNSS.M-007' (A.D. 14/07/2009)

.- SUELO URBANO. (S.U.).

.- SUELO APTO PARA URBANIZAR. (S.A.U.).

.- SUELO NO URBANIZABLE ORDINARIO. (S.N.U.).

.- SUELO NO URBANIZABLE PROTEGIDO. (S.N.U.E.P.).

.- EDIFICIOS Y ELEMENTOS ARQUITECTONICOS SOMETIDOS A CATALOGACION.

.- **SUELO NO URBANIZABLE SOMETIDO A LEGISLACIONES ESPECIALES.**
En los terrenos próximos a cauces fluviales, carreteras e infraestructuras, tales como redes de alta y media tensión, y canalizaciones de aguas, se observarán las normas que establezcan los organismos pertinentes al respecto.

.- SUELO NO URBANIZABLE ORDINARIO (S.N.U.)EN LOS QUE LA PARCELA MINIMA PARA USO RESIDENCIAL FAMILIAR ES DE 10Ha.

DILIGENCIA: PARA HACER CONSTAR QUE LA SEGUNDA APROBACIÓN PROVISIONAL DEL PRESENTE DOCUMENTO DE TRAMITACIÓN (EXPTE. 1-2006 B), FUE ACORDADA POR EL AYUNTAMIENTO PLENO EN SESIÓN DE 4 DE AGOSTO DE 2008.

AYUNTAMIENTO DE VALVERDE DE MÉRIDA (Badajoz) SECRETARIA

El Secretario

Fdo. Pedro Antonio Lozano Gil

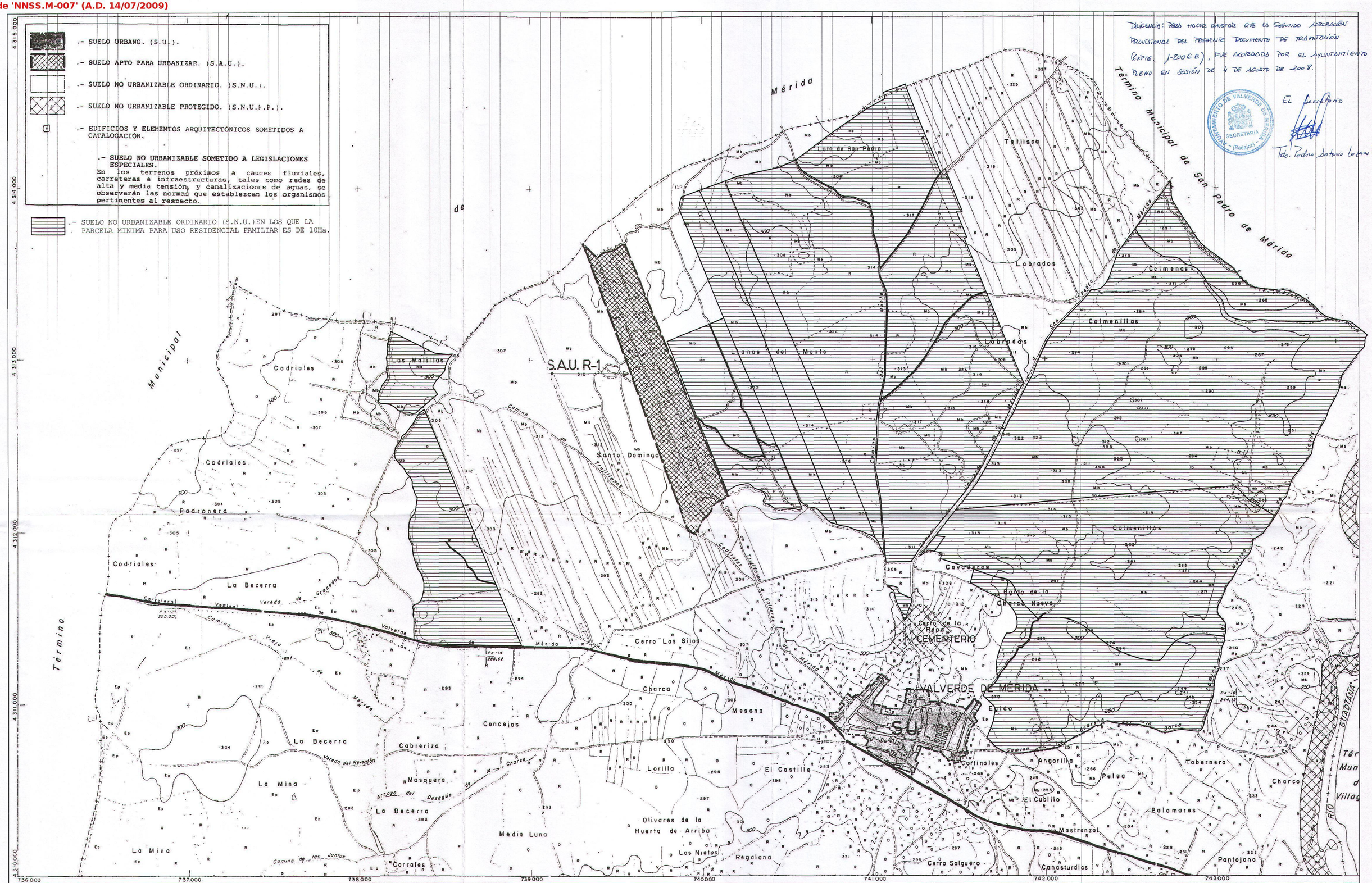

SIGNOS CONVENCIONALES

- Autopista - Autovía
- Carretera nacional - Hito Kilométrico
- Carretera comarcal
- Carretera local o particular
- Carretera en construcción - Pista
- Caminos carretera y herradura
- Cañada - Sendo
- Límite de Nación
- Límite de provincia
- Límite de término municipal
- Límite de cultivo
- Masa de árboles - Arbol aislado
- Ferrocarril ancho normal, vía doble
- Ferrocarril ancho normal, vía única
- Ferrocarril electrificado
- Línea elect - Radio TV
- Línea telefónica
- Transf. - Sub - estación
- Alambrada. Cantera
- Vértice geodésico, 1º y 2º orden
- Vértice geodésico 3º - orden - V. topográfico
- Punto de apoyo. - P de poligonación. - P principal
- Puente de obra de fábrica - Puente de hierro
- Torre de tendido eléctrico - Poste - Ferola
- Muro, pared o tápia
- Edificio público singular - en constr
- Edificio privado, patio núm plantas
- Depósito elevado y a nivel
- Canal
- Acequia
- Arroyo - Vaguada
- Manantial. - Pozo. - Alberca o Piscina
- Playa
- Desmonte. - Terraplén
- Curvas de nivel. Curva de depresión
- EQUIDISTANCIA DE CURVAS m

USOS DEL SUELO

S-R	SECANO - REGADIO
O	OLIVAR
V	VIÑEDO
Fr	FRUTALES
H	HUERTA
RF	REPOBLACION FORESTAL
Mq	MONTE ALTO
Mb	MONTE BAJO
Ep	ERIAL PASTO

VERTICES

NOMBRE	O	X	Y	Z
Po - 12	738.923,23	4311557,12	300,00	
Po - 14	738734,21	4311272,62	288,62	
Po - 16	743115,80	4311034,84	244,15	

INFORMACION CARTOGRAFICA

PROYECCION U T M ELIPSOIDE INTERNACIONAL - HUSO 29

ALTITUDES REFERIDAS AL NIVEL DEL MAR EN ALICANTE

COORDENADAS GEOGRAFICAS EN LAS ESQUINAS DE LA HOJA.

VUELO FOTOGRAMETRICO REALIZADO EN AGOSTO DE 1992 POR CARTOFOTO DEL SUR, S L

TRIANGULACION PROPIA DE ESTE LEVANTAMIENTO REFERIDA A LA RED GEODESICA NACIONAL.

APOYO DE CAMPO REALIZADO EN SEPTIEMBRE DE 1992 POR CARTOFOTO DEL SUR, S L

RESTITUCION Y DIBUJO REALIZADO EN NOVIEMBRE DE 1992 POR CARTOFOTO DEL SUR, S L

GRAFICO DE DISTRIBUCIÓN DE LAS HOJAS

JUNTA DE EXTREMADURA
CONSEJERIA DE O. P. URBANISMO Y MEDIO AMBIENTE

H.M.N.	NNSS de PLANEAMIENTO 1.1
	1 2 3
	TERMINO MUNICIPAL. CALIFICACION DEL SUELO
MUNICIPIO	VALVERDE DE MÉRIDA
PROVINCIA	BADAJOZ
ESCALA	1: 10.000 (0 100 200 300 400 500 600 700 800)

JUNTA DE EXTREMADURA CONSEJERIA DE FOMENTO Dirección General de Urbanismo y Ordenación del Territorio Mérida 30 ABR. 2009 El Director General de Urbanismo y Ordenación del Territorio

Proviene de 'NNSS.M-007' (A.D. 14/07/2009)

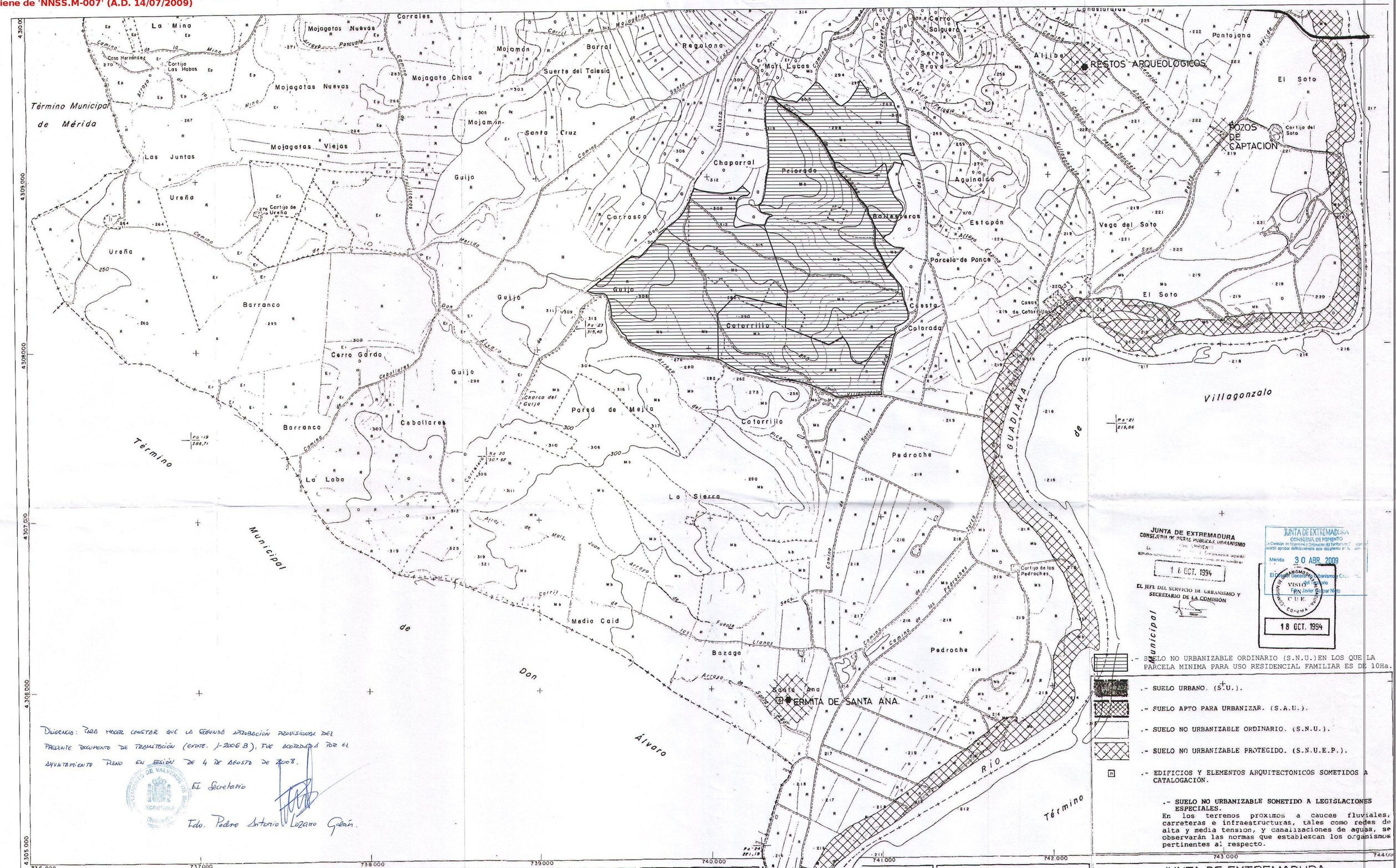

DILIGENCIA: PARA HACER CONSTAR QUE LA SEGUNDA APROBACIÓN PROVISIONAL DEL PRESENTE DOCUMENTO DE TRAMITACIÓN (EXPTE. 1-2006 B), FUE ACORDADA POR EL AYUNTAMIENTO PLENO EN SESIÓN DE 4 DE AGOSTO DE 2008.

AYUNTAMIENTO DE VALVERDE DE MÉRIDA — SECRETARÍA — (BADAJOZ)

El Secretario

Fdo. Pedro Antonio Lozano Galán.

JUNTA DE EXTREMADURA
CONSEJERIA DE OBRAS PUBLICAS, URBANISMO
[illegible]
1 6 OCT. 1994
EL JEFE DEL SERVICIO DE URBANISMO Y SECRETARIO DE LA COMISIÓN

JUNTA DE EXTREMADURA
CONSEJERIA DE FOMENTO
La Comisión de Urbanismo y Ordenación del Territorio en su sesión de [illegible] acordó aprobar definitivamente este documento en los términos
Mérida 30 ABR. 2009
El Director General de Urbanismo y Ordenación del Territorio
VISTO
Fdo. Javier Gaspar Nieto
C.U.E.
18 OCT. 1994

.- SUELO NO URBANIZABLE ORDINARIO (S.N.U.) EN LOS QUE LA PARCELA MINIMA PARA USO RESIDENCIAL FAMILIAR ES DE 10Ha.

.- SUELO URBANO. (S.U.).

.- SUELO APTO PARA URBANIZAR. (S.A.U.).

.- SUELO NO URBANIZABLE ORDINARIO. (S.N.U.).

.- SUELO NO URBANIZABLE PROTEGIDO. (S.N.U.E.P.).

.- EDIFICIOS Y ELEMENTOS ARQUITECTONICOS SOMETIDOS A CATALOGACIÓN.

.- SUELO NO URBANIZABLE SOMETIDO A LEGISLACIONES ESPECIALES.
En los terrenos proximos a cauces fluviales, carreteras e infraestructuras, tales como redes de alta y media tension, y canalizaciones de aguas, se observarán las normas que establezcan los organismos pertinentes al respecto.

SIGNOS CONVENCIONALES

- Autopista · Autovía
- Carretera nacional · Hito Kilométrico
- Carretera comarcal
- Carretera local o particular
- Carretera en construcción · Pista
- Caminos carretera y ferrovía
- Cañada · Senda
- Límite de Nación
- Límite de provincia
- Límite de término municipal
- Límite de cultivo
- Masa de árboles · Arbol aislado
- Ferrocarril ancho normal, vía doble
- Ferrocarril ancho normal, vía única
- Ferrocarril electrificado
- Línea elect · Radio TV.
- Línea telefónica.
- Transf. · Sub · estación.
- Alambrada · Cantera
- Vértice geodésico, 1º y 2º orden
- Vértice geodésico 3º orden · V. topográfico
- Punto de apoyo · P de poligonación · P principal
- Puente de obra de fábrica · Puente de hierro
- Torre de tendido eléctrico · Poste · Faralo
- Muro, pared o tapia
- Edificio público singular · en constr
- Edificio privado, patio, nun plantas
- Depósitos elevado y a nivel
- Canal
- Acequia
- Arroyo · Vaguada
- Manantial · Pozo · Alberca o Piscina
- Playa
- Desmonte · Terraplén
- Curvas de nivel · Curva de depresión
- EQUIDISTANCIA DE CURVAS m

USOS DEL SUELO

S.R	SECANO - REGADIO
O	OLIVAR
V	VIÑEDO
Fr	FRUTALES
H	HUERTA
RF	REPOBLACION FORESTAL
Mo	MONTE ALTO
Mb	MONTE BAJO
Ep	ERIAL PASTO

VERTICES

NOMBRE	O	X	Y	Z
Pa - 19		736.965,15	4.307.493,64	288,71
Pa - 20		738.699,54	4.307.361,03	303,62
Pa - 21		742.390,44	4.307.544,84	219,66
Pa - 23		739.279,52	4.308.124,31	315,40
Pa - 24		740.286,22	4.305.080,50	221,18

CARTOGRAFICA

DE 1.992 POR CARTOFOTO DEL SUR, S.L.
TRIANGULACION PROPIA DE ESTE LEVANTAMIENTO REFERIDA A LA RED GEODESICA NACIONAL.
APOYO DE CAMPO REALIZADO EN SEPTIEMBRE DE 1.992 POR CARTOFOTO DEL SUR, S.L.
RESTITUCION Y DIBUJO REALIZADO EN NOVIEMBRE DE 1.992 POR CARTOFOTO DEL SUR, S.L.

GRAFICO DE DISTRIBUCIÓN DE LAS HOJAS

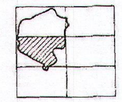

JUNTA DE EXTREMADURA
CONSEJERIA DE O.P URBANISMO Y MEDIO AMBIENTE

H.M.N.	1 2 / 3 / 4	N.N.S.S. de PLANEAMIENTO	1.2
		TERMINO MUNICIPAL. CALIFICACION DEL SUELO	
MUNICIPIO		VALVERDE DE MÉRIDA	
PROVINCIA		BADAJOZ	
ESCALA		1: 10.000	0 100 200 300 400 500 600 700 800 900 1000 METROS