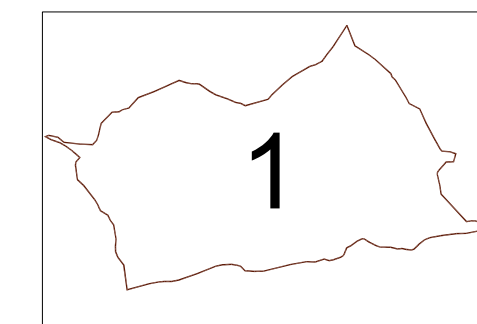


LEYENDA:

Clasificación del suelo

- SU Suelo urbano
- SR_pb Suelo rústico periurbano
- SR Suelo rústico
- SRP_N.Fr Suelo rústico protegido natural. Subcategoría Áreas Forestales
- SRP_N.Dh Suelo rústico protegido natural. Subcategoría Dehesa

GRAFICO DE DISTRIBUCIÓN DE HOJAS



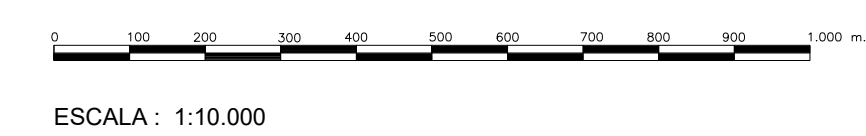
Equipo Redactor:
Arquitecta: Rocio Clemente Vicario

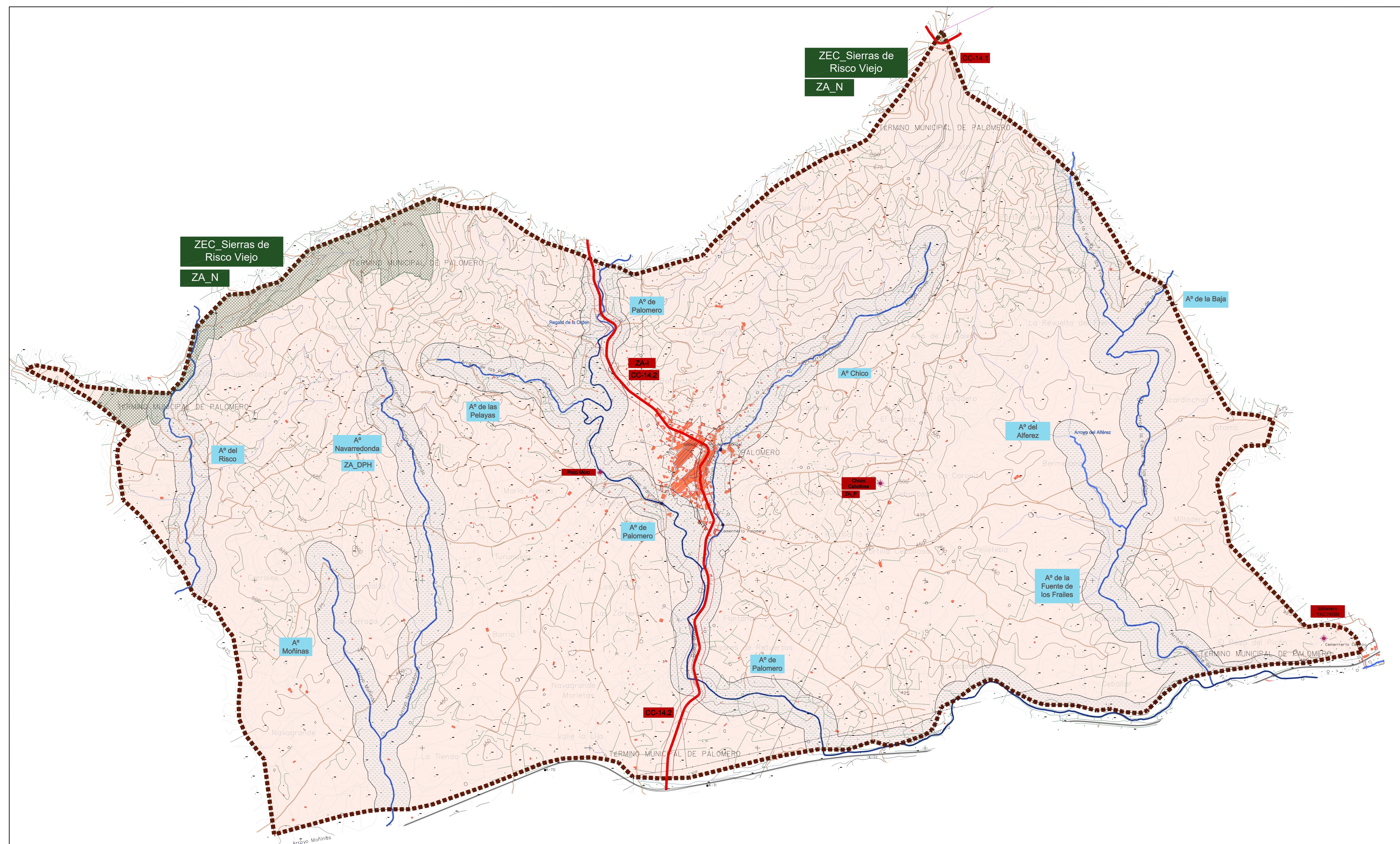
Base Cartográfica:
Fecha de Redacción: noviembre 2019
Tramitación: AVANCE PGM

AVANCE
PLAN GENERAL MUNICIPAL
DE
PALOMERO
CÁCERES



PLANO ORDENACIÓN:
plan general estructural **ORD-1**
TÉRMINO MUNICIPAL
clasificación y categorización del suelo rústico





LEYENDA:

Zonas de afectación

ZA_DPH. Afección Dominio Público Hidráulico
RDLegislativo 1/2001, TR Ley de Aguas Zona de policía: 100 m.

Zona de servidumbre: 5m.

ZA_I Afección de Infraestructuras (Carreteras)
Ley 7/1995. Capítulo IV. Sección I: Limitaciones de la propiedad

Carretera local CC-14.1 / CC-14.2
Zona de dominio público: 3m. Zona de servidumbre: 8m.
Línea de edificación: 25m. Zona de afectación: 35m.

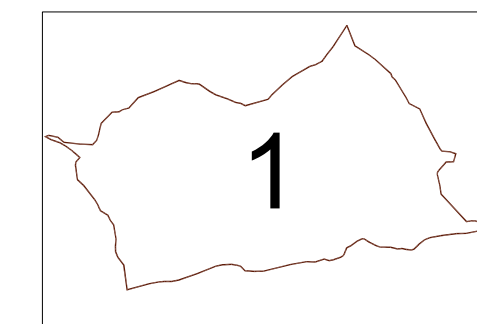
ZA_P. Afección del Patrimonio Histórico Cultural
Ley 2/1999 de Patrimonio Hco. y Cultural de Extremadura

Inventario de patrimonio

ZA_N. Afección natural RED NATURA 2000
Decreto 110/2015 Red ecológica europea Natura 2000 en Extremadura

ZEC_Sierras de Risco Viejo
Plan de gestión de la ZEC_ES4320047

GRAFICO DE DISTRIBUCIÓN DE HOJAS



Equipo Redactor:
Arquitecta: Rocio Clemente Vicario

Base Cartográfica:

Fecha de Redacción: noviembre 2019

Tramitación: AVANCE PGM

AVANCE
PLAN GENERAL MUNICIPAL
DE
PALOMERO
CÁCERES

DIRECCIÓN GENERAL DE URBANISMO Y ORDENACIÓN DEL TERRITORIO
JUNTA DE EXTREMADURA

PLANO ORDENACIÓN:
plan general estructural

ORD-2

TÉRMINO MUNICIPAL
zonas de afectación del suelo rústico



ESCALA : 1:10.000