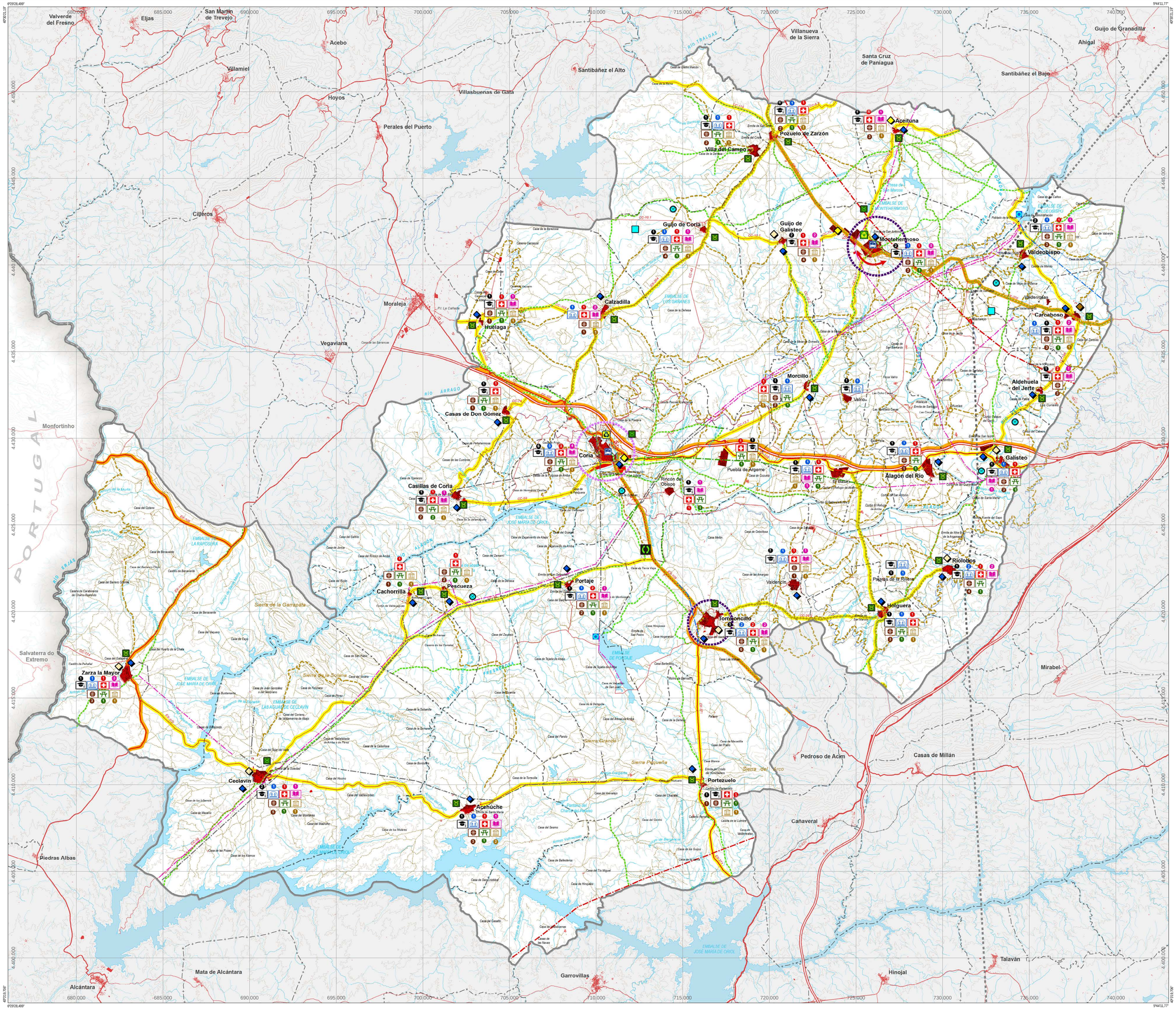

ASENTAMIENTOS Y ESTRUCTURA TERRITORIAL

NÚCLEOS URBANOS
URBANIZACIONES
POBLAMIENTO DISPERSO

INFRAESTRUCTURAS

RED VIARIA

R.I.G.E. (externa al ámbito)
- Autovía
- Red viaria nacional

Red Regional
- Autovía
- Red viaria básica
- Red viaria intercomarcal
- Carretera local

Otras vías y caminos
- Otras vías
- Pistas
- Caminos

Vías pecuarias

RED DE TRANSPORTE

Estación de autobuses

RED FERROVIARIA

Línea de FF.CC. (externa al ámbito)

RED DE ABASTECIMIENTO

Estación de tratamiento de aguas potables (ETAP)

RED DE SANEAMIENTO

Estaciones depuradoras de aguas residuales (EDARs)
- En explotación
- En construcción

RESIDUOS

Estación de Transferencia de Residuos Urbanos

Punto Limpio

ENERGÍA

Red eléctrica
- Línea de 400 kV
- Línea de 220 kV
- Línea de 132 kV
- Línea menor o igual de 110 kV
- Línea 45 kV

Red de Gas
- Gasoducto

Instalaciones de energía renovable con Autorización Administrativa
- Fotovoltaica
- Solar termoeléctrica
- Central hidroeléctrica

RED DE RIEGO

Canales

EQUIPAMIENTOS

EDUCATIVO
SANITARIO
DEPORTIVO
OTROS
SOCIAL
CULTURAL
RECREATIVO

Número de equipamientos

PROPUESTAS

CATEGORÍAS FUNCIONALES DE LA RED VIARIA
- Red de conexión exterior
- Red de conexión interna
- Nueva variante

Actuaciones de mejora
- Red de conexión exterior
- Red de conexión interna

RED PRINCIPAL DE CAMINOS RURALES

ESTACIÓN DEPURADORA AGUAS RESIDUALES (EDAR)

RESIDUOS

Punto Limpio
- Ampliación y mejora
- Nuevo

Planta de Transferencia de Residuos de Construcción y Demolición

Punto de Acopio de Residuos de Construcción y Demolición

DOTACIÓN DE EQUIPAMIENTOS SUPRAMUNICIPALES (NIVEL BÁSICO)

Núcleo preferente

Emplazamiento aconsejable

Ámbito
Límite municipal
Límite regional
Núcleos urbanos
Red hidrográfica
Láminas de agua
Curva de nivel, intervalo 50m

R.I.G.E.
- Autovía
- Red viaria nacional

Red Regional
- Red viaria básica
- Red intercomarcal
- Carretera local

Otras vías y caminos
- Otras vías
- Caminos

Fuente: Elaboración própia a partir del Mapa Topográfico a escala 1:25.000 del I.G.N.

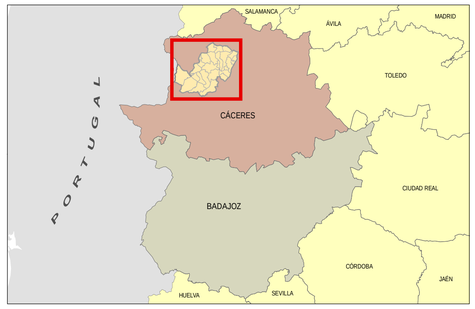

PLAN TERRITORIAL DE RIVERA DE FRESNEDOSA - VALLE DEL ALAGÓN

PLANO Nº	HOJA Nº	ESCALA	SISTEMA COORDENADAS
1	ÚNICA	1: 100.000	Elipsoide Internacional UTM ETRS89. Uso 29N

PLANO DE ORDENACIÓN	FECHA
ARTICULACIÓN TERRITORIAL	Junio, 2016

N

ESCALA GRÁFICA

0 — 2,5 — 5 — 10

Kilómetros

Elaborado por: Asistencias Técnicas Clave, S.L.

GOBIERNO DE EXTREMADURA

Consejería de Fomento, Vivienda, Ordenación del Territorio y Turismo

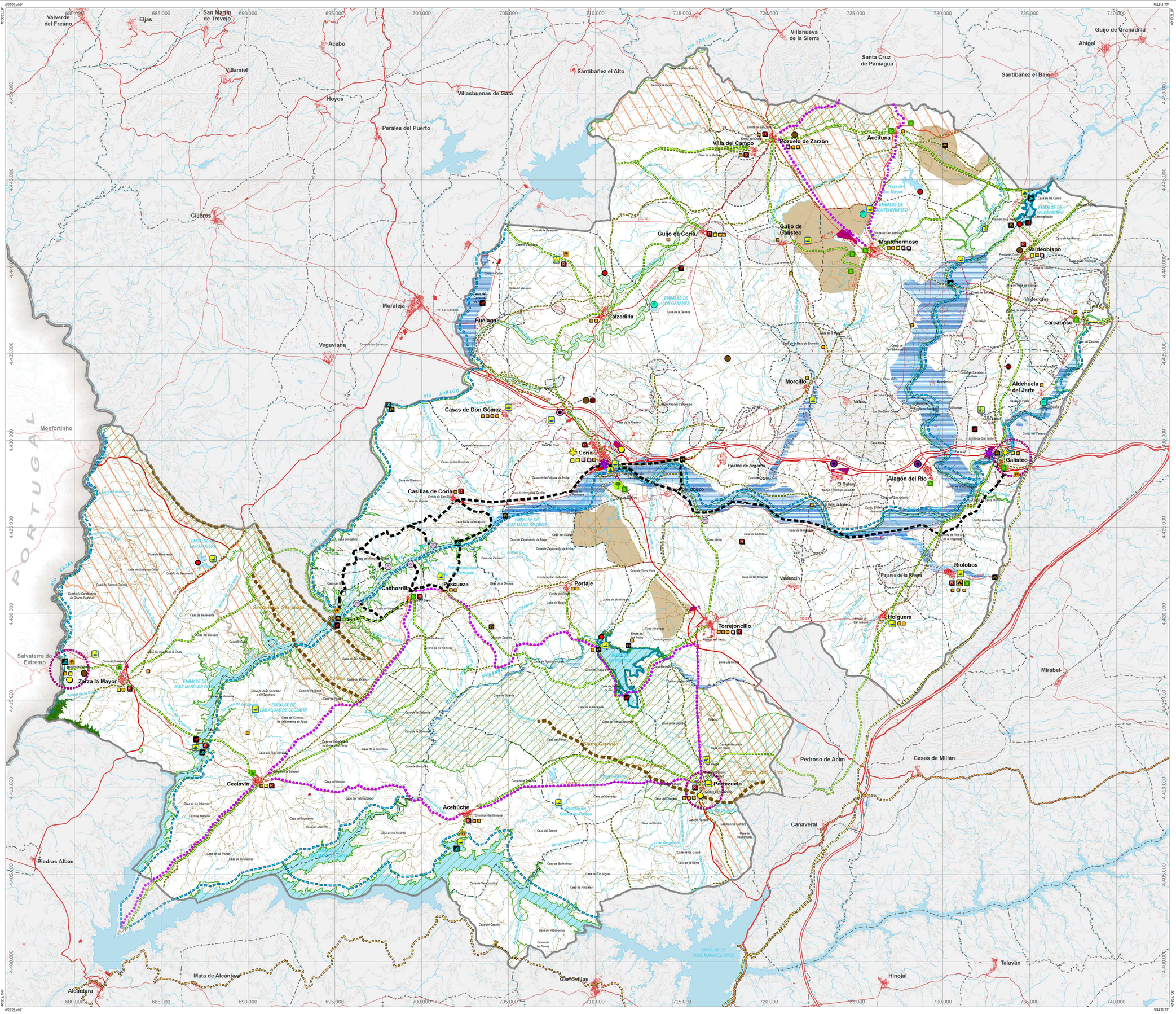
Valverde del Fresno
Eljas
San Martín de Trevejo
Acebo
Villamiel
Hoyos
Perales del Puerto
Villasbuenas de Gata
Santibáñez el Alto
Villanueva de la Sierra
Santa Cruz de Paniagua
Santibáñez el Bajo
Guijo de Granadilla
Ahigal
Cilleros
Moraleja
Vegaviana
Huélaga
Calzadilla
Guijo de Coria
Guijo de Galisteo
Villa del Campo
Pozuelo de Zarzón
Aceituna
Montehermoso
Valdeobispo
Valdecarros
Carcaboso
Aldehuela del Jerte
Galisteo
Morcillo
Casas de Don Gómez
Coria
Casillas de Coria
Puebla de Argeme
Alagón del Río
El Batán
Riolobos
Pajares de la Ribera
Holguera
Torrejoncillo
Portaje
Cachorrilla
Pescueza
Zarza la Mayor
Salvaterra do Extremo
Ceclavín
Acehúche
Portezuelo
Pedroso de Acim
Casas de Millán
Cañaveral
Mirabel
Talaván
Hinojal
Garrovillas
Mata de Alcántara
Alcántara
Piedras Albas
Monfortinho
PORTUGAL
EMBALSE DE MONTEHERMOSO
EMBALSE DE VALDEOBISPO
EMBALSE DE LOS GANANES
EMBALSE DE JOSÉ MARÍA DE ORIOL
EMBALSE DE LA RAPOSERA
EMBALSE DE LAS ASUAS DE CECLAVÍN
RÍO TRAGAS
RÍO ÁRRAGO
RÍO ALAGÓN
RÍO JERTE
RÍO ERJAS
RÍO HUÉBRAGA
RÍO FRESNEDOSA
RÍO TAJO
Sierra de la Corte
Sierra de la Garrapata
Sierra Grande
Sierra del Roco
Sierra del Hoyo
Sierra de Malpica
Sierra de Fuente Roja
Sierra de Santa María
Sierra de Santa Ana

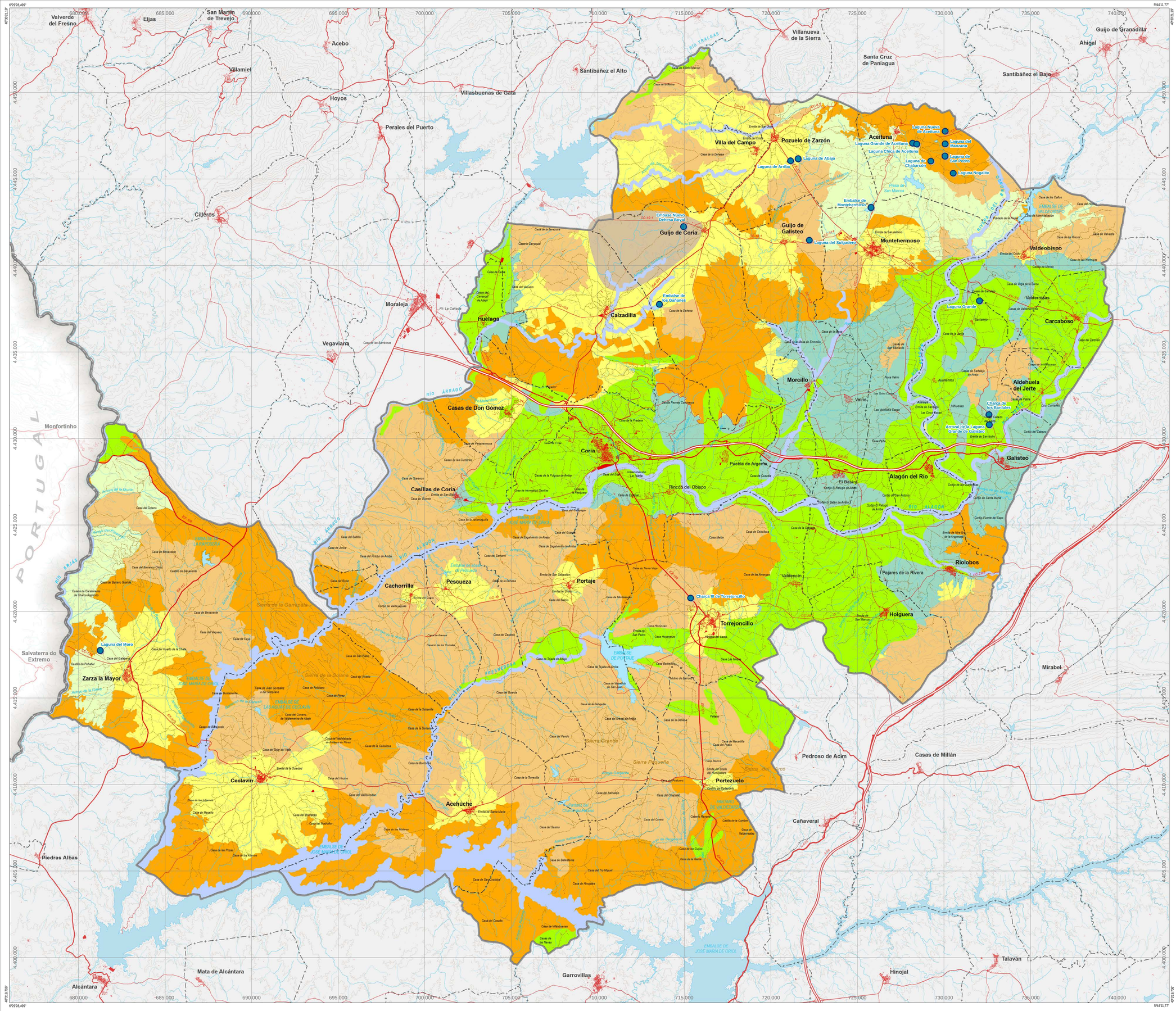
Valverde del Fresno
Eljas
San Martín de Trevejo
Acebo
Villamiel
Hoyos
Perales del Puerto
Santibáñez el Alto
Villasbuenas de Gata
Villanueva de la Sierra
Santa Cruz de Paniagua
Santibáñez el Bajo
Ahigal
Guijo de Granadilla
Cilleros
Moraleja
Huelaga
Vegaviana
Calzadilla
Guijo de Coria
Villa del Campo
Pozuelo de Zarzón
Aceituna
Guijo de Galisteo
Montehermoso
Valdeobispo
Valdemorales
Carcaboso
Morcillo
Aldehuela del Jerte
Casas de Don Gómez
Coria
Casillas de Coria
Puebla de Argeme
Rincón del Obispo
Alagón del Río
Galisteo
Riolobos
Pajares de la Rivera
Holguera
Valdencín
Cachorrilla
Pescueza
Portaje
Torrejoncillo
Mirabel
Zarza la Mayor
Ceclavín
Acehúche
Portezuelo
Pedroso de Acim
Casas de Millán
Cañaveral
Piedras Albas
Mata de Alcántara
Alcántara
Garrovillas
Hinojal
Talaván
Salvaterra do Extremo
Monfortinho
PORTUGAL
Laguna Nueva de Aceituna
Laguna del Manzano
Laguna Grande de Aceituna
Laguna Chica de Aceituna
Laguna de San Pedro
Laguna de Chabarcón
Laguna Nogalito
Laguna de Abajo
Laguna de Arriba
Embalse de Montehermoso
Embalse Nuevo Dehesa Boyal
Laguna del Suizadero
Embalse de los Gañanes
Laguna Grande
Charca de los Barbales
Arrozal de la Laguna Grande de Galisteo
Charca III de Torrejoncillo
Laguna del Moro
EMBALSE DE JOSÉ MARÍA DE ORIOL
EMBALSE DE PORTAJE
EMBALSE DE LAS MILLANAS DE CECLAVÍN
EMBALSE DE LA RAPOSERA
EMBALSE DE SAN MARCOS
EMBALSE DE VALDEOBISPO
Sierra de la Garrapata
Sierra de la Solana
Sierra Grande
Sierra Pequeña
Sierra del Arco
RÍO TRÁLGAS
RÍO ÁRRAGO
RÍO ALAGÓN
RÍO JERTE
RÍO ERJAS
RÍO TAJO
RÍO TIETAR
RÍO FRESNEDOSA
RÍO MALVECINO
RÍO GUIJO
RÍO GALISTEO
RÍO VALDEOBISPO
RÍO CARCABOSO
RÍO ALDEHUELA
RÍO CASAS DE DON GÓMEZ
RÍO CASILLAS DE CORIA
RÍO PUEBLA DE ARGEME
RÍO ALAGÓN
RÍO TORREJONCILLO
RÍO PORTEZUELO
RÍO CACHORRILLA
RÍO PESCUEZA
RÍO PORTAJE
RÍO ZARZA LA MAYOR
RÍO CECLAVÍN
RÍO ACEHÚCHE
RÍO GARROVILLAS
RÍO HINOJAL
RÍO TALAVÁN
RÍO CAÑAVERAL
RÍO PEDROSO DE ACIM
RÍO CASAS DE MILLÁN
RÍO MIRABEL
RÍO HOLGUERA
RÍO RIOLOBOS
RÍO PAJARES DE LA RIVERA
RÍO VALDENCÍN
RÍO MORCILLO
RÍO VALVIO
RÍO ALDEHUELA DEL JERTE
RÍO CARCABOSO
RÍO VALDEMORALES
RÍO VALDEOBISPO
RÍO GALISTEO
RÍO MONTEHERMOSO
RÍO GUIJO DE GALISTEO
RÍO GUIJO DE CORIA
RÍO CALZADILLA
RÍO HUELAGA
RÍO MORALEJA
RÍO VEGAVIANA
RÍO CILLEROS
RÍO PERALES DEL PUERTO
RÍO HOYOS
RÍO VILLAMIEL
RÍO ACEBO
RÍO ELJAS
RÍO VALVERDE DEL FRESNO
RÍO SANTIBÁÑEZ EL ALTO
RÍO VILLASBUENAS DE GATA
RÍO VILLANUEVA DE LA SIERRA
RÍO SANTA CRUZ DE PANIAGUA
RÍO SANTIBÁÑEZ EL BAJO
RÍO AHIGAL
RÍO GUIJO DE GRANADILLA
RÍO MONFORTINHO
RÍO SALVATERRA DO EXTREMO
RÍO PIEDRAS ALBAS
RÍO ALCÁNTARA
RÍO MATA DE ALCÁNTARA